




# **Comune di Mapello**



**Rendiconto di fine mandato  
2008-2013**



## Sommario

- 3** Sindaco
- 6** Giunta Comunale
- 7** Consiglio Comunale
- 8** Popolazione e territorio
- 9** Patrimonio Comunale
- 10** Lavori Pubblici
- 21** Urbanistica e Viabilità
- 27** Bilancio
- 32** Servizi Sociali
- 38** Pubblica Istruzione
- 40** Cultura
- 44** Ambiente
- 50** Gemellaggio
- 52** Sport

Ai sensi  
della Legge 150/2000  
e dell'art. 42  
del D.Lgs 267/2000  
l'Amministrazione Comunale  
al termine  
del proprio mandato  
deve pubblicare un resoconto  
del suo operato.

Di seguito la relazione  
dell'Amministrazione  
Locatelli Michelangelo  
da aprile 2008  
a maggio 2013.

Edizione speciale  
Comune di Mapello  
Rendiconto di fine mandato  
Aprile 2008 - Maggio 2013



*Scorcio su Carvisi*



## Stimatissimi Concittadini

**È** proprio vero che il tempo passa velocemente; in particolar modo quando si è alle prese costantemente con impegni e problematiche che riguardano la gestione di un comune.

La mia Amministrazione ed io, tra due mesi, saremo alla scadenza del nostro mandato. È giunto così il momento di fare un bilancio dell'operato in questi cinque anni.

Siamo stati eletti il 14 aprile 2008 con elezioni anticipate, dopo che il nostro comune era stato retto da un Commissario Prefettizio dalla fine di dicembre 2007 per la nota crisi amministrativa generatasi all'interno dell'allora coalizione Lega Nord e Pdl.

Da subito ci siamo rimboccati le maniche per recuperare il tempo perduto e dare continuità, futuro, serenità e sviluppo al nostro paese.

In tutta onestà, credo di aver adempiuto ai miei doveri con il massimo impegno, presente ogni giorno in comune dove ho dedicato gran parte del mio tempo per affrontare, analizzare e risolvere vecchie e nuove problematiche con la dovuta risolutezza e senso del dovere.

In collegamento costante con i miei collaboratori, si è lavorato con determinazione per far riprendere velocemente i lavori nei cantieri che si trovavano in stato di quasi abbandono da oltre un anno. Si sono definite le nuove gare d'appalto, sono ripresi i lavori al Campus scolastico, è stato aperto il cantiere per la realizzazione del Palazzetto dello Sport, è stato ripreso l'iter procedurale e conclusivo per la bonifica dell'area Sobeia/Sadom, si è proceduto al completamento dello Stal di Bile con la formazione della nuova biblioteca e dell'ufficio tecnico.

Successivamente, siamo intervenuti nel recupero conservativo e strutturale della chiesina di S. Bartolomeo, si è definita e conclusa la decennale situazione per la cessione del Santuario della Madonna di Prada alla Parrocchia San Michele Arcangelo di Mapello, abbiamo progettato e realizzato la nuova sede Pensionati,



Anziani e Volontari, sono stati eseguiti importanti interventi di riqualificazione della strada con la formazione di marciapiedi per la sicurezza del cittadino, sono stati potenziati gli impianti di videosorveglianza, eseguiti vari lavori di manutenzione del patrimonio comunale e, inoltre, si è dedicato molto impegno e tempo per programmare e attuare azioni in campo sociale, culturale, scolastico, ambientale per la tutela della salute, al mondo dello sport e del tempo libero. Nel mio ruolo istituzionale ho partecipato attivamente, in rappresentanza del nostro comune, alle numerose riunioni assembleari e gestionali che hanno riguardato principalmente: il Consorzio di Polizia Isola Bergamasca, la CIB (Comunità Isola Bergamasca), l'Hidrogest, membro del Consiglio di Sorveglianza della società Unica, facendomi promotore di interventi e proposte tese a individuare soluzioni finalizzate al bene del nostro paese.

Ho svolto un ruolo di coordinatore e promotore di varie Conferenze di Servizio tenutesi presso il nostro Comune, in Provincia di Bergamo e in Regione Lombardia,



*Maggio 2009: inaugurazione Stal di Bile*



*Settembre 2008: festa per i 30 anni della Croce Rossa*





**2011: consegna chiavi del fuoristrada all'Associazione GEAM**

allo scopo di definire e soprattutto realizzare opere comunali e sovracomunali di viabilità legate all'insediamento del Centro Commerciale "il Continente".

Il nostro programma elettorale, presentato cinque anni fa, era corposo. Molto è stato fatto e ne trovate documentazione nelle pagine a seguire.

In questi cinque anni, sono stati affrontati e risolti vari imprevisti ed emergenze, che hanno richiesto soluzioni urgenti e un impegno economico considerevole, (manutenzioni straordinarie e messa a norma per aspetti di sicurezza degli impianti in edifici pubblici e per le esondazioni in alcune zone del nostro territorio); ma l'aspetto fondamentale che ha condizionato fortemente e impedito la possibilità di realizzare altre opere è stata la legge sul Patto di Stabilità che dal 2010 ha imposto vincoli di spesa inimmaginabili.

La crisi economica, in atto da oltre un paio d'anni, ha generato molte difficoltà anche nella nostra comunità, lo prova il fatto che nei miei numerosi incontri con i cittadini ho accolto e ascoltato tante persone (giovani, donne e padri di famiglia) che mi hanno chiesto aiuto

per un posto di lavoro: sono contento e onorato di essermi adoperato per aiutare parecchi concittadini su questa emergenza.

Ho sempre creduto nell'importanza dei rapporti umani e lo stare vicino alla gente, per rendere un servizio e avviare un confronto leale e reciproco basato sul rispetto e sul dialogo, per questo ho fortemente voluto programmare i ricevimenti con il pubblico anche nelle frazioni ottenendo un riscontro più che favorevole. A conclusione di questi cinque anni di lavoro è doveroso da parte mia porgere un sentito grazie a tutti i miei collaboratori, Assessori e Consiglieri, per l'enorme lavoro svolto con impegno, professionalità e capacità, ma soprattutto armonia, uniti dal comune desiderio di mettersi al servizio della Comunità con passione.

So di essere stato piuttosto esigente, per questo un "grazie" giunga alle loro famiglie per la pazienza dimostrata, quando il loro familiare era impegnato in municipio o altrove a causa del ruolo ricoperto.

Ringrazio i dipendenti del comune, uno ad uno, per



**Ottobre 2009: scoprimento cippo del beato don Carlo Gnocchi; chiesina Madonna dei Cerri**



**Settembre 2009: consegna delle chiavi del Santuario della Madonna di Prada**





**Giugno 2010:**  
**Consiglio Comunale firma di amicizia con Sasbach**



**Ottobre 2011: Carvisi, inaugurazione nuovo logo e labaro**

l'impegno e la professionalità dimostrata; un grazie particolare al Segretario comunale, ai Responsabili di servizio e a tutti coloro che hanno lavorato alle dipendenze del comune di Mapello in questi cinque anni e che hanno permesso di migliorare l'organizzazione del lavoro al servizio del cittadino.

Un sentito grazie ai componenti delle diverse Commissioni per il contributo appassionato offerto, sotto diverse forme alla Comunità.

Mapello ha davvero grandissime risorse umane e un cuore grande.

Ho ben presente l'importante lavoro dei tanti Volontari impegnati a migliorare la qualità di vita ogni giorno in diverse situazioni di bisogno.

A tutti i Volontari un grazie di cuore unito a quello dell'intera comunità. L'azione dei Volontari è per tutti un esempio di disponibilità, competenza e dedizione. Mi permetto di lanciare un appello ai giovani della nostra comunità: interessarsi e impegnarsi al bene comune non è assolutamente una perdita di tempo, ma aiuta a far progredire e migliorare il proprio paese, oltre che a consentire di vivere un'importante esperienza di vita.

Esprimo un ringraziamento alla mia famiglia, con un pensiero particolare a mia moglie Flavia che, condividendo la mia scelta, con pazienza e disponibilità, mi

ha dato l'aiuto e il sostegno morale nello svolgimento del mio impegno quotidiano.

Un grazie a Voi cari concittadini, di avermi dato la possibilità e l'onore di essere stato Vostro Sindaco, di aver condiviso con Voi questa esperienza.

*Il Sindaco*  
*Michelangelo Locatelli*



**Novembre 2010: inaugurazione asse interurbano**



**Giugno 2012: inaugurazione Palazzetto dello Sport**



**Giugno 2011: conferimento Croce al Merito di Guerra**



# Giunta Comunale

LOCATELLI Michelangelo

SINDACO

AZZOLARI Elio Battista	Assessore alle politiche sociali
BRIGNOLI Enrico	Assessore all'urbanistica e viabilità
CARAVINA Mattia	Assessore all'ambiente e protezione civile

FERRERI Francesco	Assessore ai lavori pubblici ed edilizia privata
GHISLANDI Giovanni	Assessore allo sport, bilancio e tributi
LOCATELLI Alessandra	Assessore alla cultura, scuola e biblioteca



## INDENNITÀ LORDE SINDACO E ASSESSORI

### Compensi Lordi Mensili

	Massimo percepibile per legge	Compenso ridotto percepito	Se lavoratore * dipendente, il 50%
SINDACO	€ 2.199,70	€ 1.781,76	
VICESINDACO	€ 1.099,84	€ 890,88	€ 445,44
ASSESSORI (5)	€ 989,86	€ 801,78	€ 400,89
gli assessori sono 5 (di cui 3 dipendenti)			
Consiglieri (11)	Gettone presenza	€ 16,27	

Il compenso ricevuto viene sommato al reddito del singolo e tassato con l'aliquota di competenza.

## I NOSTRI RISPARMI

Sindaco e Assessori hanno rinunciato ad avere il rimborso spese per:

- l'uso del telefono cellulare, ognuno usa il proprio;
- l'uso della propria auto, spostamenti per conto del comune vengono sempre fatti a proprie spese;
- rimborsi spese per parcheggi, pranzi, autostrada, mai chiesti in 5 anni;
- assicurazione personale per rischio amministrativo, ognuno si paga la propria;
- appena eletti Sindaco e Assessori si sono ridotti il compenso del 10%, portando un risparmio annuale di circa € 7.250.



# Consiglio Comunale



## Per il Tuo Paese

LOCATELLI Michelangelo - Sindaco
CARAVINA Mattia - Assessore
AZZOLARI Elio Battista - Assessore
LOCATELLI Alessandra - Assessore
BRIGNOLI Enrico - Assessore
GHISLANDI Giovanni - Assessore
FERRERI Francesco - Assessore esterno
LOCATELLI Fabrizio - Consigliere Capogruppo
TOGNI Samuele - Consigliere
MENGHINI Franca - Consigliere
MOLINARIS Ivanoe - Consigliere
MANZONI Giuseppina - Consigliere
LOCATELLI Orietta - Consigliere

## Lega Nord

REMONDINI Stefano - Consigliere Capogruppo
CASTELLI Beniamino - Consigliere
BRIOSCHI Tranquillo - Consigliere

## Il Popolo della Libertà

MALVESTITI Raffaele - Consigliere Capogruppo
MAGGI Igor Massimo - Consigliere

Anni	Sedute Giunta	Delibere Giunta	Consigli comunali	Delibere di Consiglio	Determine uffici
2008	48	170	7	77	602
2009	49	225	10	63	692
2010	46	206	8	67	650
2011	48	192	8	63	564
2012	47	210	9	60	532
<b>Totale</b>	<b>238</b>	<b>1.003</b>	<b>42</b>	<b>330</b>	<b>2.438</b>

## Lavoro svolto da UFFICIO TECNICO

Autorizzazioni - Pratiche Edilizie - Determine U. Tecnico Anni: 2008-2009-2010-2011-2012						
Pratiche Edilizie - Determinazioni Effettuate	2008	2009	2010	2011	2012	Totali
Autorizzazioni Paesaggistiche	110	78	42	55	37	322
D.I.A. - Permessi di Costruire	186	132	=	=	=	318
D.I.A. - Permessi di Costruire / Scia	=	=	132	101	76	309
Comunicazioni Inizio attività*	=	=	7	42	38	87
Determine	242	295	292	209	206	1.244
<b>Totale Complessivo Pratiche n°</b>	<b>538</b>	<b>505</b>	<b>473</b>	<b>407</b>	<b>357</b>	<b>2.280</b>

\* Il servizio autocertificativo è partito dall'anno 2010



## Il Territorio caratteristiche:

**Superficie complessiva territorio di Mapello**

**Kmq 8,5**

### Rete Stradale

Rete Strade Comunali urbanizzate

**Km 39,938**

Rete Strade Provinciali S.P. 157 - S.P. 168

**Km 5,561**

Strade Extraurbane ex S.S. 342

**Km 1,672**

### Rete P. Illuminazione

Punti luce

**n° 1067**

Quadri Elettrici

**n° 21**

### Rete Distribuzione Sottoservizi

Rete distribuzione acqua (Hidrogest)

**Km 46,150**

Rete distribuzione Metano bassa pressione

**Km 23,374**

Rete distribuzione Metano media pressione

**Km 14,00**

Rete distribuzione Metano alta pressione

**mt 61,01**

### Rete Smaltimento Fognature

**Km 31,211**

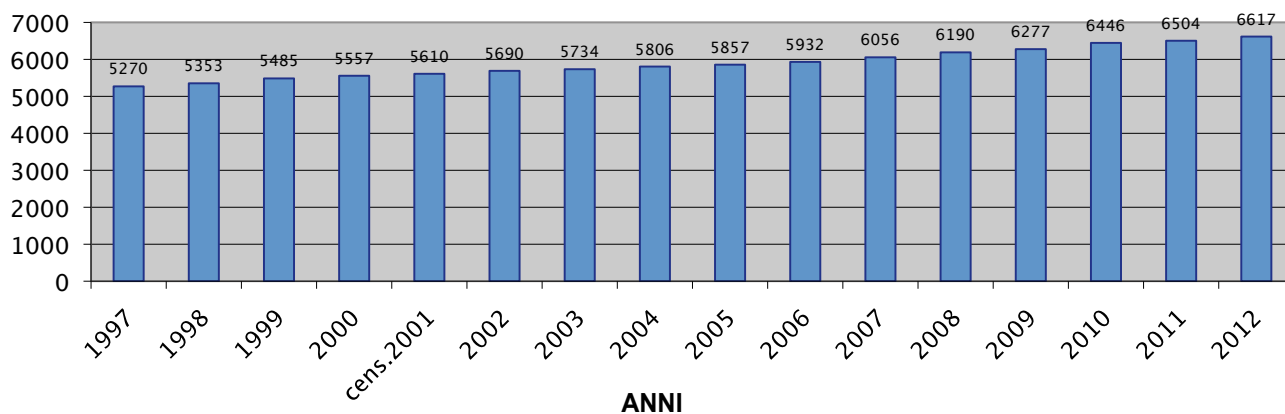
### POPOLAZIONE

ANNO	Maschi	Femmine	Totale
2007	3027	3029	6056
2008	3111	3079	6190
2009	3151	3126	6277
2010	3232	3214	6446
2011	3278	3226	6504
2012	3346	3271	6617

CITTADINI RESIDENTI	2008	2009	2010	2011	2012
Mapello	3279	3321	3386	3471	3551
Prezzate	1490	1495	1525	1506	1504
Valtrighe	642	643	666	665	668
Piana	595	624	647	640	647
Carvisi	184	194	222	222	247
<b>totale</b>	<b>6190</b>	<b>6277</b>	<b>6446</b>	<b>6504</b>	<b>6617</b>

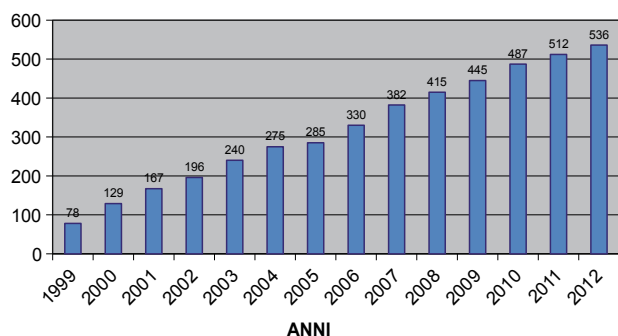
## Andamento demografico

### ABITANTI



## Stranieri

### ABITANTI



### POPOLAZIONE STRANIERA RESIDENTE AL 31/12/2012

Nazione	Totale
ROMANIA	46
Altri paesi comunitari	13
MAROCCO	147
SENEGAL	55
BURKINA FASO	36
GHANA	27
INDIA	26
SERBIA	22
Altri extracomunitari	164
<b>Totale</b>	<b>536</b>



# Il Patrimonio Comunale: Edifici - Strutture

- 1 Edificio Comunale
- 2 Complesso Stal di Bile
- 3 Edificio Residenziale (ex abitazione)
- 4 Scuola dell'Infanzia (Materna)
- 5 Scuola Primaria Capoluogo (Elementare)
- 6 Aula ginnica - Primaria (Elementare)
- 7 Scuola Primaria Prezzate (Elementare)
- 8 Scuola Secondaria (Media)
- 9 Edifici Residenziali (Minialloggi) via Palestro
- 10 Edifici Residenziali (Minialloggi) via Roma
- 11 Edifici Residenziali (Minialloggi) via Caravina
- 12 Ambulatorio di Mapello
- 13 Ambulatorio di Prezzate
- 14 Ambulatorio di Piana
- 15 Centro Civico M. Pelliccioli (ex Biblioteca)
- 16 Centro Sociale S. Alberto (Prezzate)
- 17 Centro Sociale Prezzate (ex Elementari)
- 18 Centro Sociale di Valtrighe
- 19 Centro Sociale M. Scarpellini (Comproprietà)
- 20 Edificio - archivio Piana (ex Scuole)
- 21 Centro sportivo Calcio Mapello
- 22 Palazzetto dello Sport
- 23 Centro Sportivo Calcio Prezzate
- 24 Campetto Calcio sintetico
- 25 Campetto di Basket / pallavolo
- 26 Cimitero Mapello
- 27 Cimitero di Prezzate
- 28 Cimitero di Valtrighe
- 29 Chiesetta S. Bartolomeo
- 30 Parco Amicizia - Area Mercato - servizi
- 31 Parco Comunale - Prezzate
- 32 Parco Comunale "C. Agazzi" - Piana





## Assessorato Lavori Pubblici - Edilizia privata

Il mandato che i cittadini-elettori hanno conferito alla lista Civica "Per il tuo Paese" sta giungendo al termine, pertanto sono chiamato a fare un bilancio del lavoro svolto in questi cinque anni. Ricevuta la fiducia da parte del Sindaco di seguire l'Assessorato ai Lavori Pubblici e Edilizia Privata, incarico che ho cercato di svolgere al meglio, dedicando tutto il tempo e la disponibilità necessaria, in collaborazione con gli altri assessorati in particolare Urbanistica e Viabilità, naturalmente con gli uffici comunali, e con l'Ufficio Tecnico vero cuore di tutte le attività di carattere tecnico - economico - urbanistico - edilizio e manutentivo, sede naturale di lavoro di tutti i giorni.

Sicuramente l'esperienza acquisita nel precedente mandato ha fatto sì che il lavoro da fare sia stato affrontato con una buona conoscenza della materia, delle attività e delle procedure necessarie per addivenire a dei risultati positivi. Questo non significa aver fatto tutto, resta ancora molto da fare rispetto alle opere da ultimare e alle richieste che manifestano i cittadini, anche se bisogna riconoscere che in questi ultimi anni i tempi sono sempre più difficili, e questo implica sempre di più maggiore difficoltà nel reperire nuove risorse finanziarie sia esse locali che centrali ma indispensabili per poter concludere gli obiettivi.

Il lavoro e le attività portate avanti nel mandato amministrativo sono state molteplici, sia nel campo delle Opere Pubbliche come nell'Edilizia privata (con l'indispensabile apporto della Commissione Paesaggio), così come per la tutela e conservazione del patrimonio comunale attraverso la manutenzione ordinaria e straordinaria, (in questo settore è una parte importante di spesa). L'assessorato ha inoltre adottato attraverso l'organo del Consiglio Comunale i seguenti Piani: **P.R.I.C. - Piano Regolatore Illuminazione Pubblica - Piano Regolatore Cimiteriale - Regolamento di Polizia Mortuaria di Mapello.**

Si è cercato di privilegiare e dare priorità a tutti quegli interventi legati alla sicurezza e la messa a norma degli impianti. Questo è valso per gli edifici Pubblici, nelle Scuole, negli edifici a carattere Residenziale, nelle strutture dei Cimiteri, negli Impianti Sportivi. Altresì nel territorio sono stati effettuati numerosi interventi in particolare quelli per la riqualificazione delle strade, interventi ancora sulla formazione di nuove pi-



ste ciclabili, e la realizzazione di nuovi parcheggi. Si è intervenuti anche nella realizzazione di nuovi tratti fognari e nella manutenzione più efficace su quelli esistenti. In particolare si sta concretizzando una nuova stazione di pompaggio con relativa rete che permetterà di allacciare tratti non ancora collettati, ma ancora molteplici sono stati gli interventi di adeguamento e messa a norma di Impianti della Pubblica illuminazione. Non secondario a difesa del nostro territorio alcuni interventi di manutenzione straordinaria realizzati per il consolidamento degli argini dei torrenti fonte di tracimazioni e allagamenti che hanno causato disagi e danni ai cittadini. Infine interventi significativi e investimenti nel settore della distribuzione del Metano, lavori effettuati per l'adeguamento e la messa in sicurezza delle cabine, dei gruppi di riduzione (GRF) e sulle protezioni catodiche (IPC), nonché sulla rete di distribuzione e allacciamenti.

In conclusione credo di aver lavorato con l'impegno e tutta la passione per fare bene, magari si poteva fare di più per i cittadini e per il nostro invidiabile territorio, ma quanto è stato fatto è pur sempre un risultato da apprezzare. Ringrazio sentitamente tutte quelle persone che hanno collaborato con il mio Assessorato avendo come unico obiettivo il bene della collettività Mapellese.

*Assessore ai Lavori Pubblici  
Francesco Ferreri*



	Costo
1) Recupero Edilizio funzionale Complesso Stal di Bile + arredo	€ 778.000,00
2) Realizzazione campo di calcio in sintetico + spostamento Torri faro (Mapello)	€ 350.000,00
3) Ristrutturazione / Consolidamento Chiesetta S. Bartolomeo	€ 136.282,48
4) Riqualficazione - formazione marciapiedi - via Marconi (Valtrighe)	€ 210.000,00
5) Riqualficazione - formazione marciapiedi - via Manzoni / Scotti (Mapello)	€ 210.000,00
6) Palazzetto dello Sport - Arredo - Aree esterne - Completamenti	€ 4.300.000,00
7) Palazzetto dello Sport - Realizzazione Impianto Fotovoltaico	€ 222.000,00
8) Polo Scolastico - Realizzazione Corpo centrale "Direzione didattica"	€ 570.000,00
9) Riqualficazione ex Biblioteca - Nuovo Centro civico M. Pellicoli	€ 211.190,00
10) Nuovo Campetto di Calcio in manto Sintetico (Prezzate)	€ 270.000,00
11) Nuova Viabilità Prezzate - Piste ciclabili - P.Illuminazione	€ 190.000,00
12) Realizzazione Fognatura Piana (in comp. con Hidrogest)	€ 116.150,00
13) Realizzazione Pista ciclabile Mapello - Ambivere - Prezzate	€ 360.000,00
<b>Totale</b>	<b>€ 7.923.622,48</b>

## 1 - Recupero Stal di Bile

Dopo dieci anni si conclude a giugno 2009 il recupero funzionale di tutto l'immobile: il primo intervento era iniziato nel 1998 con la messa in sicurezza della torre medioevale. L'intervento ha riguardato:

- Il recupero dei piani terra e primo piano da adibire ad Ufficio Tecnico e biblioteca comunale.
- Il recupero delle facciate con un intervento di risanamento conservativo rivolto a mantenere in efficienza gli elementi costitutivi in modo da conservare una percezione unitaria del paramento eseguito in prossimità della torre. Per gli elementi in pietra arenaria in condizioni fatiscenti sono stati fatti dei lavori di consolidamento e restauro con diversi gradi di intervento e con utilizzo di malte a base di grassello di calce e polvere di marmo.
- Riordino funzionale degli spazi interni; con la realizzazione di due corpi scala al servizio dei nuovi locali dell'Ufficio Tecnico e della Biblioteca, e il nuovo impianto con ascensore.
- Adeguamento della struttura in materia di abbattimento e superamento delle barriere architettoniche.
- Sistemazione degli spazi esterni con la demolizione della recinzione e la realizzazione della pavimentazione del cortile interno di affaccio alla piazza antistante il Comune.





## 2 - Realizzazione campo di calcio in sintetico a Mapello

**Si è concluso il 30 ottobre 2009 la realizzazione della trasformazione del campo di calcio da sabbia calcarea a manto sintetico.**

Il nuovo campo di gioco ha risposto alle aspettative dei tanti giovani e ragazzi che utilizzavano il "vecchio" campo di calcio in sabbia. Nato come campo di allenamento lo stesso veniva utilizzato da tutte le categorie minori in partite ufficiali di campionato evidenziando dei limiti di utilizzo in particolare nel periodo invernale, oltre alla costante manutenzione del fondo. I lavori per la formazione del nuovo manto in erba artificiale ha permesso un utilizzo molto più funzionale del campo di gioco ed una fruibilità maggiore durante l'arco dell'anno. I lavori hanno altresì compreso lo spostamento all'esterno delle due torri faro del lato ovest non più a norma. Sono stati rifatti i plinti di sostegno in nuova posizione in prossimità della scarpata esistente, questo ha permesso con le nuove disposizioni ed i nuovi regolamenti della L.N.D. del 31/08/2008 la messa a norma del rettangolo di gioco, fissando a mt. 3.50 la distanza dal limite di gioco per i lati corti e mt. 2.50 per quelli lunghi, e un migliore utilizzo degli spazi. Il campo di calcio



così realizzato permette di giocare a tutte le categorie sino alla prima. Sono state inoltre posate le nuove porte e le nuove panchine a bordo campo per gli atleti, accompagnatori ed allenatori.



## 3 - Ristrutturazione e consolidamento chiesetta S. Bartolomeo

Aperto il cantiere l'8 ottobre 2009, dopo quasi 30 anni di abbandono dell'immobile comunale, si sono conclusi nel 2010 gli interventi previsti per la ristrutturazione della chiesetta campestre di S. Bartolomeo sita lungo la via Gianmaria Scotti.

I lavori del primo intervento, relativi al consolidamento strutturale delle coperture, si sono conclusi il 30 novembre 2009, mentre il secondo intervento, avviato il 26 aprile 2010, ha permesso il consolidamento strutturale ed il restauro delle facciate. Questi interventi hanno permesso di riportare la chiesa quattrocentesca alla sua bellezza originaria.

## 4 - Riqualificazione e formazione marciapiedi via Marconi a Valtrighe

L'opera, realizzata nel 2010, ha avuto l'obiettivo di migliorare la sicurezza stradale e garantire in via prioritaria la sicurezza dei pedoni attraverso la realizzazione di un percorso pedonale protetto di circa 200 ml. Inoltre, a nord della via Marconi successivamente alla curva che conduce all'esterno del centro abitato in direzione Piana, è stato costruito un ulteriore dosso rallenta traffico che permette di moderare la velocità in ingresso. Per la realizzazione di queste opere si è reso necessario prevedere l'arretramento di alcuni tratti di recinzione private. Altri interventi importanti sono stati il rifacimento della pubblica illuminazione con l'interramento della rete aerea esistente, l'adeguamento della rete raccolta acque meteoriche della sede stradale con la posa di nuove caditoie e griglie. L'intervento ha contemplato inoltre la realizzazione di una piccola aiuola in prossimità del bar e due aree alberate: una in zona fermata autobus e una nel tratto a nord in prossimità della curva. Complessivamente l'intervento ha riqualificato in prossimità del centro storico un'area urbana degradata, modera la velocità degli automezzi e garantisce la protezione dei pedoni.





## 5 - Riqualificazione e formazione marciapiedi via Manzoni e Scotti

I lavori sono iniziati il 13 gennaio 2011. La riqualificazione della via Manzoni-Scotti ha permesso: il miglioramento della condizione di sicurezza stradale garantendo in via prioritaria la protezione dei pedoni attraverso la realizzazione di un percorso pedonale protetto; la moderazione della velocità e di flusso degli automezzi con interventi di rallenta traffico e di direzione di marci; la formazione di una piattaforma rialzata a valle dell'incrocio con via Vespucci, in prossimità dell'ambulatorio comunale, avrà la doppia funzione di costituire un deterrente perché venga ridotta la velocità e nello stesso tempo permetta la connessione in quota dei percorsi pedonali ed il relativo attraversamento in sicurezza. Il rifacimento della pubblica illuminazione ha permesso l'interramento della rete aerea esistente, mettendo a norma gli impianti e montando lampade a risparmio energetico nel rispetto della Legge Regionale 17/2000. Nelle opere eseguite, inoltre, è stato realizzato un interrimento parziale di una linea elettrica di bassa tensione permettendo di fatto l'eliminazione di un



palo Enel, ed è stata adeguata la rete raccolta acque meteoriche della sede stradale con la posa di nuove caditoie e griglie. L'intervento di riqualificazione infine ha incluso la realizzazione di nuove piccole aiuole a verde.

## 6 - Palazzetto dello Sport

Il 17 luglio 2009 è stato aperto il cantiere del Palazzetto dello Sport, dopo innumerevoli vicissitudini ed imprevisti. L'opera per il completamento di tale edificio sportivo è stata assegnata il 13 luglio 2009, a seguito della firma del Protocollo procedurale tra il comune di Mappello (committente) e la società Virgilio Spa (soggetto attuatore). Imprevisti di ordine procedurale, riscontri effettuati del rustico esistente diversi rispetto agli elaborati di progetto, imprevisti di ordine progettuale dovuti ad una serie di adeguamenti così come richiesto dal D.LGS. 81/08 sotto il profilo del risparmio energetico (isolamento - Infissi), varianti delle opere edili ed impiantistiche, e verifiche sotto il profilo della sicurezza riferite alle nuove normative antisismiche entrate in vigore dal 1° luglio 2009, hanno fatto sì che i lavori di fatto non potessero partire alla data prevista del 30 aprile 2009. Superati tutti gli aspetti sopracitati, incluse le modifiche progettuali apportate, si è passati, con l'approvazione dell'aggiornamento del progetto di "Completamento della Palestra grande del nuovo polo scolastico" (D.G. n° 133 del 09 luglio 2009), al finanziamento di tali modifiche. La maggiore spesa pertanto è stata di € 350.000. L'impegno economico per la realizzazione dell'opera è diventato di € 2.050.000, a cui si è sommato il costo delle opere aggiuntive per il completamento funzionale del Palazzetto dello Sport in particolare: sistemazione definitiva area esterna incluso parcheggi, illuminazione dei Viali, trat-

to di fognatura unico al servizio di tutto il complesso (palazzetto e campus), unità trattamento ambiente (aerazione per il pubblico), struttura di copertura centrale termica, allacciamenti impianti (gas metano - acqua - Energia elettrica - telefonia ecc.), impianti integrativi - Impianto fotovoltaico, attrezzature sportive per la palestra e arredi in genere e spese tecniche. Costo previsto delle opere aggiuntive pari ad Euro 1.005.000. Il nuovo Palazzetto dello sport, realizzato dalla società Costruzioni Bena di Trescore Balneario, occupa una superficie lorda di circa 1.696 mq ed è dotato di tribune pari a 243 m per una capienza fino a 400 spettatori circa; Il campo da gioco è pari a 638 mq ed ha caratteristiche tali da poter ospitare un campo da pallacanestro omologabile CONI. L'ingresso per il pubblico è rivolto verso la piazza principale in corrispondenza dell'area mercato del parco Amicizia mentre quello per gli atleti e per gli arbitri è posto sul lato sud accesso da via del Lazzarino. Per il pubblico sono previste oltre le tribune i servizi igienici ed il pronto soccorso - infermeria a servizio dell'intero complesso, mentre per il palazzetto è stata prevista un'ampia dotazione di spazi adibiti a deposito collocati in prossimità dei lati corti delle tribune e negli spazi sottostanti.



**Prima: 2008**



**Oggi: 2013**



## 7 - Palazzetto dello Sport - Impianto Fotovoltaico

L'intervento, eseguito nel 2010, di realizzare un impianto fotovoltaico importante è stato finalizzato ad un risparmio complessivo dell'energia elettrica di tale impianto.

I moduli montati e agganciati alla copertura del Palazzetto sono del tipo a film sottile in silicio amorfo, con tripla guarnizione che assorbono ognuno una luce di diversa lunghezza d'onda, producendo pertanto energia in un range di condizioni ambien-

tali più ampio rispetto al silicio cristallino. L'impianto fotovoltaico composto da 270 pannelli ha una potenza nominale di circa 40 KWp.

Tutti i componenti principali, secondari e la stessa modalità di installazione in conformità a quanto previsto dal D.M. 19 Febbraio 2007, hanno permesso di ottenere la tariffa incentivante come impianto architettonico integrato.

## 8 - Polo Scolastico Direzione Didattica

Nel mese di Settembre 2010 sono iniziati i lavori per la formazione del corpo centrale al rustico della direzione didattica, fondamentale al collegamento funzionale al rustico attuale esistente sul lato sud e futuro collegamento in lato nord, nonché collegamento di ingresso al palazzetto.

Tale impianto strutturale in cemento armato, è stato realizzato dal sistema di fondazione dei pilastri e dei setti, i quali insieme alle travi determinano i telai portanti e la realizzazione dei solai in latero cemento. La realizzazione del manto di copertura così come realizzato nelle precedenti strutture.



**Settembre 2011:**  
**inaugurazione del Centro Civico Mauro Pelliccioli**

## 9 - Riqualficazione ex Biblioteca Nuovo Centro Civico M. Pelliccioli

I cantieri è stato aperto il 16 febbraio 2011 e i lavori si sono conclusi nel mese di agosto 2011.

La riqualficazione dell'immobile comunale (ex biblioteca), situato in via Caravina, che riveste maggior pregio e importanza con la presenza di colonne in pietra al piano terra a sostegno della balconata del primo piano, e caratterizzato inoltre dalla formazione di archi a loro volta sorretti da colonne in pietra più esili, è situato all'interno del centro storico del paese che lo rende molto importante per l'intera comunità sia dal punto di vista di spazi esterni che per il riutilizzo e la distribuzione dei locali interni.

L'intervento ha permesso la riqualficazione di alcuni ambienti esistenti e il loro adattamento alle nuove funzioni che l'amministrazione Comunale ha voluto insediare oltreché alla sistemazione delle pertinenze esterne per una migliore organizzazione e sfruttamento degli spazi.

## 10 - Nuovo campetto di calcio in manto sintetico - Prezzate

L'opera è stata inaugurata il 15 settembre 2012; è stata realizzata come standard qualitativo direttamente dalla Società Simas che si presa degli impegni importanti per la risoluzione delle problematiche legate all'inquinamento acustico e che la stessa ha sottoscritto contestualmente all'approvazione del progetto S.U.A.P. in variante al P.G.T.

L'intervento ha permesso la riqualficazione del fondo, la formazione e il rifacimento delle recinzioni perimetrali e la realizzazione di nuovo Impianto di Illuminazione.

Dal punto di vista della viabilità le opere realizzate hanno riqualficato l'accesso stradale di via Teoperga in prossimità dell'incrocio con via dei Frati, attraverso la formazione di marciapiedi e l'allargamento della sezione stradale. Inoltre l'interramento delle linee elettriche di media Tensione (15 Kv), che dalla cabina elettrica ubicata presso la scuola raggiungeva il palo in cemento posizionato in prossimità dell'incrocio delle sopracitate vie, e l'interramento della linea che dallo stesso si prolungava in direzione nord su via dei Frati sino a raggiungere il successivo palo in prossimità del campetto di basket. Questi lavori hanno permesso di mettere in sicurezza tutto il comparto molto frequentato, vista la presenza della scuola primaria e di tutti gli spazi ricreativi.





## 11 - Nuova viabilità e piste ciclabili a Prezzate

La progettazione è stata curata dal “Centro studi Traffico di Milano” come pure i lavori finanziati dalla società Virgilio, quali ulteriori opere di compensazione in ottemperanza all’atto unilaterale sottoscritto dalla stessa in data 6 giugno 2011.

**Via Martiri della Libertà:** sono stati completati i lavori per la riapertura della via privilegiando il senso unico in uscita dall’abitato di Prezzate verso la rotatoria; è stato realizzato un breve tratto di marciapiedi in prossimità dello stop ed è stato potenziato l’impianto della pubblica illuminazione.



**Via Beato Papa Giovanni XXIII:** Completata la riqualificazione e il nuovo assetto viario attraverso la formazione di nuovo percorso ciclo pedonale a fianco della scuola materna e la realizzazione di un nuovo senso unico. L’ intervento inoltre ha permesso la formazione di posti auto e nuovi punti luce.

**Via A. De Gasperi:** Completate le opere di formazione di nuovo percorso ciclo pedonale sul lato sud; è stato realizzato un nuovo attraversamento pedonale rialzato ed è stata rifatta



completamente la pubblica illuminazione eliminando la linea aerea e posando i nuovi pali su sedime pubblico. I lavori realizzati hanno permesso di migliorare la sicurezza pedonale e ciclabile ma anche la viabilità urbana, in particolare in quelle aree sensibili quali la scuola materna, l’oratorio, la scuola primaria.

È possibile, inoltre, il collegamento ciclabile con il sottopasso della ex Briantea verso Ambivere, che avrà la sua continuità con la pista ciclabile pedonale in fase di realizzazione sulla via Mazzini per poi collegarsi con Mapello.

## 12 - Realizzazione nuova fognatura Piana

Il 7 agosto 2012 la Giunta municipale ha approvato definitivamente il progetto esecutivo per la realizzazione di un tratto di fognatura in via Rossini e la formazione di una



nuova stazione di sollevamento in via Piana di Sotto e Cà Maitone. Le opere, attualmente in fase di realizzazione, intendono dare una concreta risposta dopo decenni alle problematiche della rete di fognatura della località di Piana, via Rossini, via Piana di Sotto e via Piana di Sopra.

Le criticità e le lamentele dei cittadini sono riconducibili sotto il profilo igienico sanitario, per la presenza di caditoie non sifonate, di scarichi non depurati delle acque dei collettori delle reti di fognatura esistente, nonché di natura idraulica riconducibile a ritorni di acque miste all’interno delle fognature private durante eventi meteorici di forte intensità.

Il quadro complessivo è stato verificato con diversi sopralluoghi e con un’indagine di video ispezione di alcuni tronchi fognari per avere la situazione reale delle rete e degli allacci eseguiti. L’intervento ha previsto inoltre con la formazione di una nuova stazione di sollevamento l’allaccio alla fognatura pubblica anche dei due collettori fognari; di via Piana di Sotto e della località Cà Maitone.

## 13 - Realizzazione Pista ciclabile Mapello - Ambivere - Prezzate

Sono iniziati i lavori per la realizzazione del collegamento ciclopedonale di Mapello con la frazione di Prezzate e con la stazione ferroviaria di Ambivere.

Questa opera è un risultato della volontà della nostra Amministrazione di realizzare una rete di piste ciclopedonali sul territorio comunale e grazie alla collaborazione con la precedente e attuale amministrazione comunale di Ambivere. La nuova ciclovia parte da via De Gasperi a Prezzate, attraversa la Briantea con il sottopasso e procede verso via Mazzini ad Ambivere, in sede protetta; all’altezza del cimitero di Ambivere, dove si sta realizzando la rotatoria, proseguirà fino alla vie Parini/Agazzi di Mapello utilizzando il sedime dell’attuale strada comunale che verrà allargato, protetto e illuminato. I lavori sono in atto in questi giorni.






*Opere realizzate di importo inferiore a € 100.000,  
per un totale di € 1.544.451,29.*

## GLI INTERVENTI SUL TERRITORIO

Viabilità, Parcheggi, Sicurezza Strade	Costo
Pista ciclopedonale via delle Fosse	€ 71.000,00
Marciapiedi di via Villa Gromo ( Oratorio )	€ 64.895,32
Pista ciclopedonale via degli Orti - dissuasori	€ 27.475,86
Marciapiedi via Tasso	€ 18.715,06
Riqualificazione strada via Baracche	€ 60.435,82

Valtrighe - parcheggio via Quasimodo, n° 23 posti auto	€ 21.989,00
Piana - parcheggio via Tasso, n° 22 posti auto	€ 25.000,00
Mapello - parcheggio Scuola Materna, n° 16 posti auto	€ 33.895,32

Formazione nuovo Impianto Semaforico - via Tasso	€ 15.340,00
Formazione nuovo Impianto Semaforico - via Italia	€ 14.775,28
Formazione nuovo Impianto Semaforico - via villa Gromo	€ 17.856,12



*Piana, parcheggio via Tasso*

Sistema Telecamere & Colonnine "Percorso Sicuro"	Costo
N. 6 postazioni telecamere & colonnine di soccorso	€ 64.934,50
Via Bravi, piazza Dordo, Monumento al Partigiano, piazza IV novembre	
Parcheggio Cimitero di Mapello, piazza S. Alberto Prezzate	

Sicurezza Impianti Sportivi ed Area Feste	Costo
Impianto Sportivo di calcio Mapello - Realizzazione Impianto Antintrusione	€ 4.247,33
Palazzetto dello Sport - Realizzazione Impianto Antintrusione	€ 4.757,90
Palazzetto dello Sport - Realizzazione Impianto di videosorveglianza	€ 18.693,24
Area Feste: adeguamenti struttura, impianti elettrici, pavimentazione	€ 29.040,00

Parchi - Sicurezza e riqualificazione	Costo
Parco Amicizia Mapello - videosorveglianza	€ 6.425,10
Parco Comunale Prezzate - videosorveglianza	€ 6.240,00
Parco Amicizia Mapello: Riqualificazione Attrezzature / giochi	€ 18.348,00
Parco comunale Prezzate: Riq. Attrezzature / giochi / Illuminazione / Verde	€ 59.888,00
Parco "C. Agazzi" Piana - Riqualificazione - Nuove attrezzature / giochi	€ 10.618,00
Contributo in convenzione a parco giochi Valtrighe	€ 20.000,00





## INTERVENTI SU EDIFICI E STRUTTURE

<b>Impianto Sportivo di Calcio - Prezzate</b>	<b>Costo</b>
Ristrutturazione copertura spogliatoi, sostituzione caldaia	
Arredo spogliatoi - Manutenzione straordinaria verde	€ 30.746,00

<b>Interventi su ambulatori comunali</b>	<b>Costo</b>
Ambulatorio Prezzate: nuova pavimentazione pedonale, tinteggiatura	€ 8.341,33
Ambulatorio Mapello: installazione nuova caldaia	€ 4.125,60

<b>Intervento Centro Sociale S. Alberto - Prezzate</b>	<b>Costo</b>
Tinteggiatura locali Stal di Frà e chiesetta S. Alberto	
Recupero balconate: rimozione e cambio travi, nuove tavole assito	€ 12.473,00

<b>Interventi su cimiteri</b>	<b>Costo</b>
Cimitero di Mapello	€ 36.632,81
Cimitero di Prezzate	€ 4.161,94
Cimitero di Valtrighe	€ 40.612,00

<b>Interventi su minialloggi</b>	<b>Costo</b>
Mapello, via Caravina	€ 39.381,51
Mapello, via Roma	€ 14.396,40
Mapello, via Palestro	€ 20.958,70

<b>Edificio del Comune - Stal di Bile</b>	<b>Costo</b>
Potenziamento linea elettrica da 15 kW a 30 kW	
Opere edili, sostituzione lampade a risparmio energetico	€ 6.564,57

<b>Impianto Sportivo di Calcio Mapello</b>	<b>Costo</b>
Manutenzione straordinaria centrale termica	€ 6.408,00



Giugno 2009: inaugurazione parco pubblico a Prezzate



INTERVENTI SU STRADE	Costo
MAPELLO: via dei Colli, via Saba, via XI Febbraio, via Bolis, via Bravi, via S. Gerolamo, via Agazzi, via del Lazzarin, via per villa Gromo Interventi realizzati da privati in compensazione oneri: via Agazzi, via Parini, via del Lazzarino, via Scotti, via Locatelli, Piazza Dordo	€ 156.195,10
PREZZATE: via Cardinetti (parz.), piazza S. Alberto, via Giovanni XXIII via Alighieri, via De Gasperi, via S. Alessandro, via dei Frati, via del Castello via Teoperga (pass. Pedonale), via Teoperga, via Cardinetti/Ca' Fittavoli	€ 197.542,89
VALTRIGHE: via Italia, via Rimembranze, via Don Rota via Quasimodo, piazza Aldo Moro, via De Amicis Interventi realizzati da privati in compensazione oneri: via S. Zenone	€ 79.880,48
PIANA: via Bressana - via Tasso	€ 53.146,00



*Mapello: marciapiede di via Gromo*

INTERVENTI SU PUBBLICA ILLUMINAZIONE - STRADE	Costo
MAPELLO: via delle Fosse, via Caravina (parz), via Mazzini, via Alborghetti via F.lli Calvi, via Castelfidardo, via Baracche, via Manzoni/Scotti	€ 82.598,38
PREZZATE: via Cardinetti, via Verdi, via Vivaldi (parz.), via De Gasperi (parz.) via Teoperga (Parcheggio Scuola Primaria) - via XXIV Maggio	€ 40.560,21
VALTRIGHE: via Marconi, via Italia (parz.), via Don Rota, via S. Zenone	€ 23.567,96
PIANA: via Tasso (parziale)	€ 21.500,00

INTERVENTI SU PUBBLICA ILLUMINAZIONE - PARCHEGGI	Costo
MAPELLO: via Caravina, ampliamento parcheggio scuola infanzia	€ 4.500,00
VALTRIGHE: via Quasimodo - Nuovo parcheggio	€ 3.052,98
PIANA: via Tasso - Nuovo parcheggio	€ 4.783,83

NUOVI IMPIANTI DI ILLUMINAZIONE	Costo
MAPELLO: via del Lazzarino, impianto sportivo calcio (campetto lato nord)	€ 7.153,28
PREZZATE: via Don Carrara - Impianto sportivo di calcio, nuovo impianto luci	€ 38.606,37



## INTERVENTI SU SCUOLE



SCUOLA DELL'INFANZIA	2009	2010	2011	2012
<b>Manutenzioni ordinarie e straordinarie</b>	€ 14.751,50	€ 24.392,99	€ 43.055,13	€ 22.094,90
<p>Principali interventi: impianto Fotovoltaico aggiuntivo da Kwp 3,2, nuovo impianto citofonico linee (2 citofoni), fornitura e posa dissuasori antivolatili su travoni e travi sottotetto, nuova recinzione + posa paletti di sostegno - lato Sud e lato Est, riqualificazione viale in porfido, fornitura e posa pozzetti, manutenzione straordinaria edificio - manufatti Circolari smaltimento acque meteoriche, sostituzione lampade a risparmio energetico</p>				

SCUOLE PRIMARIE	2009	2010	2011	2012
<b>Manutenzioni ordinarie e straordinarie</b>	€ 22.410,15	€ 22.004,62	€ 30.026,15	€ 29.757,03
<p><b>Prezzate:</b> Opere murarie esterne - pavimentazione ingresso - marciapiedi esterni, sostituzione lampade a risparmio energetico + starter, formazione barriere scala uscite lato sud edificio parte vecchia, nuova canna fumaria, posa barriere di protezione esodo esterno scale, riqualificazione scalinata di accesso.</p>				
<p><b>Mapello:</b> sostituzione lampade a risparmio energetico più starter, interventi straordinari impianti termici e sostituzione elettrovalvole, nuova aula - riqualificazione palestra, riqualificazione scala emergenza, consolidamento muro perimetrale.</p>				

SCUOLA SECONDARIA	2009	2010	2011	2012
<b>Manutenzioni ordinarie e straordinarie</b>	€ 12.210,94	€ 52.445,08	€ 31.492,61	€ 56.816,05
<p>Formazione nuova parete in alluminio corridoi mensa, tinteggiatura palestra, spogliatoi, servizi, ampliamento mensa, serramenti e opere elettriche, fornitura tavolini e sedie, adeguamento Ufficio segreteria - sportello al pubblico - infissi - opere edili, nuova rete impianto idrico sanitario - spogliatoi - servizi, formazione impianto fotovoltaico da Kwp 4,21.</p>				

**In ambito scolastico, per le sole  
manutenzioni sono stati investiti**

**€ 361.457,15**





## METANO: Interventi fatti - investimenti

Con la determina n° 524 del 28 ottobre 1999 veniva aggiudicato in via definitiva il servizio di distribuzione del gas naturale alla società S.I.M.E. di Crema che offriva un canone annuo del 65,25%, una quota una tantum di € 125.000 da riconoscere all'Ente all'atto della sottoscrizione del contratto di servizio e presentando un progetto industriale con interventi quantificati pari a € 1.129.481,95. Nel progetto così come da scheda tecnica, venivano indi-

cati gli interventi da ritenersi prioritari come ad esempio la messa in sicurezza e gli adeguamenti alle normative di legge da effettuarsi sulle cabine 1° salto di via Parini - via San Cassiano, interventi sui gruppi di riduzione finale (GRF), interventi inoltre sulla protezione catodica (IPC), come pure lavori da effettuarsi sulla rete di distribuzione e allacciamenti. In sintesi i lavori realizzati nel Triennio 2010 - 2012.

Via Parini	Anno 2010	Anno 2011	Anno 2012
Totale	1.200,00	24.600,00	6.240,00

Via S. Cassiano	Anno 2010	Anno 2011	Anno 2012
Totale	8.640,00	44.640,00	6.240,00

Gruppi di Riduzione finale (GRF)	Anno 2010	Anno 2011	Anno 2012
Totale	76.414,88	17.418,20	20.347,52

Interventi su Protezione catodica	Anno 2010	Anno 2011	Anno 2012
Totale	87.120,00	1.500,00	1.500,00

Interventi su Rete di Distribuzione	Anno 2010	Anno 2011	Anno 2012
Totale	90.605,95	66.929,90	97.430,90

Interventi da effettuarsi sugli Allacciamenti	Anno 2010	Anno 2011	Anno 2012
Totale	2.220,00	240,00	25.960,00

Interventi di lavori non previsti dal Progetto di Gara	Anno 2010	Anno 2011	Anno 2012
Totale	81.015,88	88.217,10	104.961,28

Riepilogo Annuo	Anno 2010	Anno 2011	Anno 2012
Totale annuo dei lavori €	347.216,71	243.545,20	262.679,70

**Totale Complessivo dei lavori € 853.441,61**





# Assessorato Urbanistica e Viabilità



Nelle note che seguono cercherò di riassumere gli interventi principali realizzati dal mio Assessorato all'Urbanistica e Viabilità. È necessario precisare che alcuni degli obiettivi programmatici che ci eravamo prefissati, pur essendo stati progettati e finanziati, non hanno potuto essere attuati a causa dei vincoli del patto di stabilità, sempre più stringenti nel corso del quinquennio e degli imponenti tagli delle risorse trasferite dallo stato al comune. Ciononostante l'insieme gli interventi realizzati è stato ampio, ed ha visto l'impiego di consistenti risorse. Per comodità possono essere suddivisi in tre gruppi:

- 1 - urbanistica;
- 2 - viabilità;
- 3 - riqualificazione urbana.

*Assessore all'Urbanistica e Viabilità  
Enrico Brignoli*

## 1. URBANISTICA

### 1.1. Il Piano di Governo del Territorio del Comune di Mapello


L'attività centrale del settore urbanistico è stata l'approvazione del Piano di Governo del Territorio. Nonostante la complessità dell'operazione, il percorso di elaborazione, confronto ed approvazione del PGT si è svolto in tempi ragionevoli fornendo un quadro di norme certe e delineando una prospettiva chiara del futuro di Mapello (si pensi che ancora ad oggi decine di comuni in provincia di Bergamo sono sprovvisti di PGT). Il Piano di Governo del Territorio è il nuovo strumento di pianificazione del territorio comunale istituito dalla Legge Regionale n. 12 del 2005. È uno strumento articolato e complesso che individua e disegna le prospettive generali di sviluppo della comunità locale, non limitandosi agli aspetti urbanistici ed edilizi, ma comprendendo anche le dinamiche sociali, economiche ed ambientali, la quantità e la qualità degli spazi pubblici e dei servizi forniti ai cittadini. Per illustrare nel dettaglio i contenuti del PGT al momento della sua adozione è stato predisposto un numero speciale del notiziario comunale a cui rimando, limitandomi a richiamare di seguito gli aspetti salienti.

**Le indicazioni del P.G.T. di Mapello trovano concreta attuazione all'interno dei singoli ambiti territoriali in questa sede.**

#### A - Il sistema del verde

La conservazione e la valorizzazione degli ambiti naturali e di rilevanza paesistica è alla base del progetto di piano. Il P.G.T. persegue obiettivi di assoluta tutela e salvaguardia dell'ambito collinare e delle aree agricole.

**Non sono state previste nuove aree edificabili in tali ambiti, comprese ovviamente la zona di via dei Colli e del Pergolone.** Tali aree, inserite nell'ambito del **Parco Locale del Monte Canto** - realtà che l'Amministrazione Comunale è fortemente impegnata



a sostenere e rilanciare - vengono riconosciute di alto valore ambientale e paesaggistico per cui all'interno di esse non sono previste nuove aree edificabili, fatte salve quelle attinenti l'attività agricola.

Relativamente ai parchi pubblici attrezzati il PGT prevede che, a regime, Mapello e frazioni siano dotati di sei parchi pubblici attrezzati.



## B - Le aree residenziali

Le scelte sulle aree residenziali non potevano non tenere conto dei volumi edificabili, decisamente sovradimensionati, previsti dal precedente Piano regolatore approvato nel 2005, che prevedeva la realizzazione di 943 nuovi alloggi (con un incremento teorico di 3000 nuovi abitanti) a fronte di un fabbisogno reale stimato sulla crescita degli ultimi anni e sui parametri definiti dalla Regione Lombardia di 328 alloggi. **Volendo limitare tali previsioni il P.G.T. prevede:**

- **nessun aumento e nessuna aggiunta di aree edificabili residenziali;**
- una riduzione degli indici volumetrici, individuando parametri omogenei per tutti gli ambiti;
- una modifica delle aree precedentemente previste (*impropriamente*) come zone di completamento dal precedente Piano Regolatore, assoggettandole alla realizzazione diretta delle aree a standard, in particolare per quanto riguarda i parcheggi;
- la definizione di nuovi parametri per i Piani Attuativi per renderli il più possibile equi ed uniformi per quanto riguarda volumi, altezze, cessioni di aree standard e di standard qualitativi;
- l'introduzione dell'obbligo di realizzare o di monetizzare gli standard qualitativi – in aggiunta agli oneri di urbanizzazione dovuti per legge - quale contributo per la realizzazione di opere e infrastrutture pubbliche;
- incentivi e premialità per interventi di edilizia convenzionata per calmierare i prezzi delle case e agevolare le giovani coppie: è prevista la realizzazione di circa n. 25/30 alloggi di edilizia convenzionata. Tali alloggi verranno assegnati attraverso un bando pubblico;
- incentivi per interventi finalizzati al risparmio energetico, all'utilizzo di fonti energetiche rinnovabili e al minor consumo di acqua e di suolo;
- il recupero e la riqualificazione degli edifici esistenti, soprattutto se legati ad esigenze familiari. A tale riguardo il P.G.T. prevede la possibilità di ampliamenti *a tantum* per edifici mono o bi-familiari;
- per ogni insediamento un'adeguata realizzazione di parcheggi: n. 1,2 posti auto ogni nuova unità abitativa.

**Applicando i nuovi parametri definiti dal P.G.T. il totale degli alloggi ancora realizzabili è stato ridotto del 6% rispetto alle previsioni precedenti.**

Per i **Centri Storici**, che mantengono nel complesso un notevole valore, ed in particolare per quello più significativo di Mapello, nel riconfermare le linee di fondo degli strumenti urbanistici vigenti, volti alla tutela dei valori storici, artistici e architettonici, il P.G.T. introduce elementi di flessibilità in grado di favorirne effettivamente il recupero con l'obiettivo che il centro continui ad esser abitato e vissuto e non diventi un ghetto.

## C - Le zone industriali e le zone per attività terziarie e dei servizi

Per le **aree industriali e artigianali e per quelle destinate ad attività terziarie e di servizi il P.G.T.** individua 3 ambiti di sviluppo e precisamente:

- l'area della società Brembo;
- le parti residue dell'area di San Cassiano;
- l'area posta tra il cimitero di Prezzate e la via Strada Regia.

Il Piano attuativo della **Brembo SPA** è già stato approvato dal Consiglio Comunale ed anche la relativa Convenzione è già stata sottoscritta nel novembre 2012. Più avanti vengono descritti i contenuti dell'intervento. Per le aree residue di **S. Cassiano** il P.G.T., nel prendere atto che, a seguito della controversa scelta della passata amministrazione, il comparto è stato fortemente intaccato e che pertanto le aree residue hanno, di fatto, una vocazione edificatoria anche per la posizione strategica della zona posta nelle immediate vicinanze dello svincolo dell'asse interurbano sulla via Europa, propone due ambiti di intervento per le seguenti motivazioni:

1 - destinare in quell'area, e porre a carico dei soggetti attuatori (proprietari), la realizzazione e la cessione al Comune di infrastrutture necessarie quali la stazione ecologica e il magazzino comunale (attualmente in affitto al costo di €/anno 30.000,00);

2 - riqualificare le aree di ingresso al paese con la realizzazione di un'adeguata fascia verde di 25 mt e di una pista ciclopedonale collegata ad una rete più estesa e generale.

Per **l'area posta ad est del Cimitero di Prezzate** la scelta del P.G.T. è nata da queste ragioni:

- gli accordi sottoscritti dalla precedente amministrazione prevedevano che il Comune acquisisse a sue spese e mettesse a disposizione della Virgilio SPA le aree per la realizzazione di 2 rondò, uno sulla ex SS Briantea e uno sulla via Strada Regia, per un totale di circa 1.700 mq. Grazie all'approvazione del PGT tale obbligo è stato soddisfatto senza costi per la comunità;
- la necessità di acquisire le aree per l'ampliamento del cimitero di Prezzate per un'area di circa 1.500 mq senza costi per il comune.

Per tali ragioni il P.G.T. ha individuato tale area di espansione per uffici, servizi terziari, direzionali, sportivi, di commercio di vicinato.

Complessivamente gli interventi previsti consentiranno al Comune di veder realizzate opere pubbliche per un valore di oltre € 3.500.000, cui vanno aggiunti gli oneri di legge. Questi interventi relativi ad aree industriali ed aree per servizi e attività terziarie consentiranno inoltre il reperimento di una parte delle ulteriori consistenti risorse necessarie in particolare, per completare il campus scolastico nei prossimi anni.



## D - Il sistema della mobilità: viabilità, strade, piste ciclabili, sicurezza dei pedoni.

Un discorso specifico riguarda la riorganizzazione della viabilità e della mobilità. Una particolare attenzione è stata rivolta alla viabilità interna alle zone abitate. A tale riguardo la strategia generale del P.G.T. punta a:

- disincentivare il traffico di attraversamento del territorio comunale e dell'ambito urbano;
- favorire la mobilità dei soggetti più deboli (bambini, anziani) anche negli ambiti urbani mediante interventi per la moderazione della velocità e la messa in sicurezza di ciclisti e pedoni;
- favorire l'uso della bicicletta come mezzo veramente alternativo all'automobile mediante la realizzazione di un'efficace rete di piste ciclabili e ciclopedonali a servizio soprattutto dei punti strategici. **Il P.G.T. prevede la realizzazione, in parte a carico del Comune in parte a carico degli operatori privati, di oltre 10 km di piste ciclopedonali!**



Valtrighe: via Marconi

## 1.2. Le varianti relative alla realizzazione del Centro Commerciale Il Continente

La scelta di realizzare il Centro Commerciale Il Continente è stata assunta nel 2005 dalla precedente Amministrazione Comunale; di conseguenza i parametri urbanistici ed edilizi erano già stati definiti all'epoca. Nel nostro mandato abbiamo gestito la concreta realizzazione dell'opera, a partire dalla bonifica dell'area, e, nel 2009 e nel 2011, sono state approvate in fasi successive 2 varianti relative a:

- aumento del 10% della superficie lorda di pavimento realizzabile, arrivata così ad un totale di 29.000 mq;
- aumento della superficie commerciale di vendita di pari entità senza incremento di superfici e volumi.

Tali varianti hanno richiesto iter lunghi e complessi, coinvolgendo anche la Regione Lombardia (ente titolato a rilasciare autorizzazioni commerciali di questo tipo), la Provincia di Bergamo e tutti i Comuni confinanti con Mapello. Attraverso queste varianti è stato possibile:

- riqualificare l'area circostante il centro Commerciale;
- ottenere risorse importanti, pari rispettivamente a € 810.000 per la prima e € 300.000 per la seconda variante, per realizzare opere pubbliche, tra cui lo scheletro della Presidenza del Campus scolastico, la pista ciclopedonale con Ambivere/Prezzate, gli interventi di riqualificazione urbana a Prezzate, ed altre.



Prezzate: sottopasso Briantea



### 1.3. Riqualificazione dell'area SIMAS a Prezzate

Attraverso una procedura di **Sportello Unico per le Attività produttive** conclusasi nel gennaio 2012 è stato approvato un progetto di riqualificazione dell'area produttiva della ditta SIMAS sita in via Dante Alighieri a Prezzate che comprende un intervento di bonifica ambientale finalizzato al contenimento dei rumori dell'attività produttiva.

In tal modo è stata risolta in modo positivo una ver-

tenza che si trascinava da anni tra la ditta e il comune consentendo il mantenimento dell'attività produttiva e dei posti di lavoro e il miglioramento delle condizioni ambientali della zona. Inoltre su decisione dell'Amministrazione Comunale lo standard qualitativo richiesto alla ditta SIMAS è stato utilizzato per il totale rifacimento in erba sintetica del campo di calcio nella frazione di Prezzate.

### 1.4. Approvazione dell'Ambito di trasformazione della Brembo SPA

L'approvazione dell'Ambito di trasformazione della Brembo SPA ha rappresentato il principale intervento di attuazione del PGT. L'Amministrazione Comunale ha ritenuto di autorizzare questo ampliamento (esclusa l'attività di fonderia e simili), al fine di mantenere a Mapello questa importante realtà produttiva. Vale la pena ricordare che attualmente la Brembo a Mapello occupa circa 800 persone, senza contare quelle interessate dall'indotto, che potranno aumentare in modo sensibile a seguito dell'ampliamento in questione. Inoltre i contributi e le opere che la Brembo dovrà dare al comune sono i seguenti:

- versamento, già effettuato, dell'importo di **€ 450.000** al momento della sottoscrizione della Convenzione;
- versamento al comune dell'importo necessario per l'acquisizione dell'area contrassegnata come "AD4" nel vigente P.G.T., per un importo di **€ 288.000**. Tale

area, di circa 6.000 mq, andrà ad ampliare verso nord, quindi verso l'abitato di Mapello, l'**area verde** già attualmente esistente sul lato ovest. Detta area dovrà essere mantenuta dalla Brembo come zona a verde di filtro e compensazione ambientale, in aggiunta ai 50.000 mq già attualmente esistenti;

- realizzazione della **pista ciclopedonale** lungo la SP 157 (via Gian Maria Scotti), per un importo di € 187.500;
- realizzazione delle opere di sistemazione del **parcheeggio adiacente al campo sportivo comunale** e della **pista ciclopedonale** di collegamento tra via del Lazzarino e via Quasimodo nella frazione di **Valtrighe**, per un importo di € 289.500;
- rimborso al Comune dei costi sostenuti per il controllo ambientale dell'attività insediata per un importo di € 10.000.



*Pista ciclopedonale prevista su via Scotti*



*Mapello: via Baracche*

### 1.5. Altri interventi urbanistici approvati

Nel corso del quinquennio sono stati inoltre esaminati ed approvati altri interventi in campo urbanistico, di cui alcuni realizzati ed altri al momento sospesi soprattutto a causa della crisi del settore edilizio, nel contesto delle più generali difficoltà economiche dell'ultimo periodo, i cui principali sono:

- ambito di trasformazione in zona Baracche;
- piano di recupero dell'ex chiesa di Valtrighe;
- programma integrato di intervento relativo all'area dismessa della ditta Vanoncini SPA a Prezzate. In questo caso lo standard qualitativo prevede un intervento di ristrutturazione e adeguamento dell'edificio scolastico di Prezzate;
- piano di Lottizzazione in via Ca' Fittavoli, in via del Castello e in via Manzù a Prezzate.



## 2. VIABILITÀ

I principali interventi nel settore viabilità sono stati i seguenti:

- approntamento ed approvazione del Regolamento comunale sui passi carrai;
- installazione di semafori per attraversamento pedonale e per il rallentamento del traffico in via Tasso alla Piana e in via Italia a Valtrighe;
- divieto del transito degli automezzi pesanti nel centro abitato di Mapello dal febbraio 2010;
- istituzione del senso unico di circolazione nelle via Matteotti, Manzoni, Papa Giovanni XXIII e del divieto di transito per i non residenti nel comune di Mapello, nelle vie Gandolfi e San Gerolamo.

Discorso a parte, merita l'insieme degli **interventi viabilistici legati alla realizzazione del Centro commerciale "Il Continente"**. Come noto l'autorizzazione all'apertura del Centro commerciale era subordinata ad una serie di interventi di profonda modifica della viabilità sulla ex SS Briantea. Il Comune di Mapello è stato ovviamente l'ente che ha dovuto gestire e coordinare tali interventi attraverso:

- l'esame e l'approvazione dei relativi progetti con la convocazione di numerose Conferenze dei servizi, coinvolgendo la Provincia di Bergamo, i Comuni confinanti, le ditte e gli enti gestori dei sottoservizi;
- la sottoscrizione di accordi bonari con i singoli proprietari per l'acquisizione delle aree interessate;
- la sottoscrizione di un Protocollo di intesa con i Comuni di Ambivere, Barzana e Palazzago per la realizzazione delle opere interessanti i rispettivi territori.

**Le principali opere realizzate sono state le seguenti:**

- Nuovi rondò sulla ex SS Briantea, all'incrocio con via Gandolfi e via Strada Regia, e in via Strada Regia;
- rifacimento totale dell'incrocio tra la ex SS Briantea e le vie de Gasperi e Mazzini di Ambivere e realizzazione sottopasso ciclopeditonale;
- nuova connessione con la via Dante Alighieri;
- nuovi rondò all'uscita di via Martiri della Libertà e all'altezza della ditta Bonfanti di Ambivere;
- nuovo rondò in Comune di Barzana per l'accesso alla zona industriale di Barzana/Brembate Sopra di via Ca' Fittavoli;

Infine va ricordato lo **Studio relativo alla riorganizzazione della viabilità all'interno della frazione di Prezate**, del quale sono già stati concretizzati diversi interventi. Le opere già realizzate sono le seguenti:

1. realizzazione del rondò in Comune di Barzana sulla SP degli Almenni;
2. divieto di accesso ai non residenti di Mapello in via Gandolfi nel tratto e con direzione via Del Castello/via De Gasperi;



*Mapello: via Manzoni*

3. apertura per il solo traffico in uscita della via Martiri della Libertà;
4. Riqualificazione della via Papa Giovanni con istituzione del senso unico da e in direzione via Manzoni - via XXIV Maggio;
5. Realizzazione di un percorso pedonale protetto sul lato destro in entrata dalla Briantea e istituzione di Zona 30 in via De Gasperi.

Nelle prossime settimane è prevista la conclusione dei lavori per il collegamento della zona industriale di via Ca' Fittavoli con la SP 175 degli Almenni, per il quale manca solo l'asfaltatura della strada.

Successivamente è prevista la sistemazione e adeguamento della Piazza S. Alberto e delle strade intorno al Centro sociale al fine di ridurre la velocità dei veicoli e mettere in sicurezza i pedoni anche nella strettoia di via De Gasperi.

**- Progetto per la sistemazione dell'incrocio e del passaggio a livello di via Lombardia.**

In data 23 ottobre 2012 la Giunta Comunale ha approvato il progetto preliminare per la ristrutturazione e messa in sicurezza dell'incrocio tra via Lombardia e la ex SS Briantea, comprensivo del rifacimento e allargamento del passaggio a livello. Il progetto, già approvato dalle Ferrovie dello Stato e dalla Provincia



*Passaggio a livello via Lombardia*



di Bergamo, consiste nella creazione di una corsia di accumulo protetta in ingresso sulla Briantea per chi proviene da Lecco, e di una corsia di immissione in uscita per chi va verso Bergamo, protette da un'isola spartitraffico, e nell'allargamento del passaggio a livello in entrata ed in uscita dalla Briantea. Il progetto dovrebbe essere realizzato entro la fine del corrente anno.

#### - Allargamento Ponte di via Agazzi

L'intervento di rifacimento totale del ponte di via Agazzi verrà realizzato prima dell'estate del 2013 essendo già stata appaltata alla ditta Sangalli SPA di Mapello. L'opera consiste nella demolizione della struttura esistente, che verrà quindi totalmente rifatta, con l'allargamento del sedime stradale, il rifacimento di tutti i sottoservizi e la creazione di un percorso pedonale protetto dalla larghezza di mt. 1,50.

#### - Parcheggio scuola materna

Dopo l'acquisizione dell'area, nel 2011 è stato realizzato un nuovo parcheggio nell'area retrostante la Scuola Materna di Mapello.



*Mapello: parcheggio scuola materna*

## 3. RIQUALIFICAZIONE URBANA

Nel corso del quinquennio è stato perseguito un disegno generale di riqualificazione urbana finalizzato a favorire la mobilità ciclabile e pedonale. Molti interventi sono già stati realizzati, altri sono in fase di progettazione, altri ancora sono previsti a carico di operatori privati. Gli interventi già realizzati sono i seguenti:

- nuovo marciapiedi in via Villa Gromo (di fianco all'oratorio di Mapello);
- nuova pista ciclopedonale via degli Orti;
- nuovo marciapiede in via Marconi a Valtrighe;
- nuovo marciapiedi in via Manzoni/Scotti a Mapello;
- completamento del marciapiede e dei parcheggi in via Tasso alla Piana;
- riqualificazione, previa acquisizione da parte del Comune, della via Baracche.

Sono invece al momento a livello progettuale interventi sulla via XI Febbraio, via Bravi, via Italia a Valtrighe nonché le piste ciclopedonali da via del Lazzarino a Mapello fino a via Quasimodo a Valtrighe, e nel primo tratto di via Scotti.

Di particolare interesse è la realizzazione della **pista ciclopedonale Mapello - Ambivere - Prezzate**, in corso di ultimazione. La nuova pista ciclopedonale che si svilupperà da via Degli Orti a Mapello, fino al cimitero di Ambivere e, attraverso un percorso protetto, si collegherà attraverso il sottopasso ciclopedonale alla via De Gasperi di Prezzate. Il costo dell'opera, pari complessivamente a € 985.000, è finanziato dai comuni di Ambivere e Mapello attraverso gli standard qualitativi derivanti dalla realizzazione del Centro Commerciale Continente.



*Mapello: via degli Orti*



# Assessorato Bilancio



Cari Mapellesi,  
nel 2008, nel candidarci alla guida del paese con la Lista Civica "Per il Tuo Paese", ci eravamo posti obiettivi ambiziosi, incentrati sulla realizzazione ed il completamento di consistenti opere e la riorganizzazione ed il potenziamento delle strutture esistenti. Obiettivi che ci eravamo prefissati unitamente all'impegno di non aumentare il livello impositivo esistente e di mantenere i conti del Comune in ordine. Condizioni impegnative ma fondamentali per poter gettare le basi per la realizzazione del nostro programma nel corso del quinquennio. Dal lato impositivo l'Amministrazione ha provveduto a:

- mantenere invariata allo 0,50% l'addizionale IRPEF sui redditi di lavoro;
- mantenere invariata l'aliquota ICI al 6,3%° sulle seconde case, immobili industriali, terreni edificabili, altri fabbricati, per il periodo 2008 - 2011;
- contenimento e riduzione del 30% della parte variabile - per le famiglie con 5 o più componenti - sulla taxa dei rifiuti.

Nel 2012, in seguito all'introduzione dell'imposta IMU, abbiamo provveduto a:

- mantenere invariata l'aliquota base IMU sulla prima casa al 4%°;
- contenere l'aumento dell'aliquota IMU all'8,6%° sulle seconde case, fabbricati industriali, terreni edificabili, con un aumento dell'1%° sull'aliquota base stabilita dallo Stato 7,6%°.

L'aumento sull'aliquota base rappresenta il *minimo necessario* per sostenere i mancati trasferimenti dello Stato e fronteggiare le spese non differibili come la sicurezza nelle scuole, il sostegno alle famiglie e persone fragili, la viabilità stradale.

Dal lato delle opere, nel corso del quinquennio l'Amministrazione si è particolarmente impegnata nell'avviare progetti e portare a termine programmi,

monitorando costantemente le *continue e ripetute evoluzioni, modifiche, variazioni, riprese, sanzioni, ri-proposizioni del PATTO DI STABILITÀ*; vincoli e norme che di fatto ci hanno impedito di dare seguito con continuità all'azione programmata. Infatti con l'ultima variazione con Legge 44 del 26 aprile 2012 ci è stato impedito di utilizzare le nostre disponibilità di cassa per avviare la fase di completamento dell'attuale rustico del "**CAMPUS SCOLASTICO**", per la parte inerente alle scuole medie e direzione didattica.

Vista l'impossibilità a realizzare opere a causa delle normative e vincoli introdotti dallo Stato con il citato Patto di Stabilità, utilizzato e recentemente inasprito per fronteggiare la crisi del Paese, l'Amministrazione nell'ottica di razionalizzare la gestione del Comune ha provveduto ad estinguere anticipatamente 30 mutui, contratti a partire dal 1962 per un valore della sola quota capitale di € 472.871,18.

Tale operazione è stata completata con l'utilizzo di parte dell'avanzo di amministrazione disponibile. L'operazione ci consentirà di ottenere risparmi per € 52.220,00= a partire dal bilancio 2013 e di mantenere una equilibrata gestione finanziaria del Comune.

Ci rendiamo conto che parte del percorso sin qui descritto è stato caratterizzato da sopraggiunte difficoltà e crisi, inizialmente non ipotizzabili e immaginabili, nella forma, nella durata e nella portata così ampia, che hanno segnato il vivere quotidiano di tanti italiani. In questa fase particolarmente difficile, voglio ringraziare tutti i collaboratori e tutti i cittadini mapellesi per il senso civico, la responsabilità e l'equilibrio sin qui dimostrato, assicurando che il nostro impegno sarà sempre unicamente rivolto al bene della comunità mapellese.

L'Assessore al Bilancio  
Giovanni Ghislandi





### Dettaglio Spese Correnti

Spese Correnti	2008	%	2009	%
Amministr., gestione e controllo	€ 1.138.592,97	36,68%	€ 1.295.240,49	39,69%
Polizia Locale	€ 192.493,05	6,20%	€ 197.999,34	6,07%
Istruzione Pubblica	€ 486.103,63	15,66%	€ 516.254,55	15,82%
Cultura e beni culturali	€ 139.679,80	4,50%	€ 161.999,72	4,96%
Sport e ricreazione	€ 95.129,34	3,06%	€ 100.110,58	3,07%
Viabilità e trasporti	€ 261.686,59	8,43%	€ 286.779,50	8,79%
Territorio e Ambiente	€ 312.863,28	10,08%	€ 185.848,12	5,69%
Settore Sociale (*)	€ 302.700,16	9,75%	€ 321.060,55	9,84%
Servizi Produttivi	€ 175.275,65	5,65%	€ 198.169,25	6,07%
<b>TOTALE</b>	<b>€ 3.104.524,47</b>	<b>100,00%</b>	<b>€ 3.263.462,10</b>	<b>100,00%</b>

(\*) Settore Sociale. Il dato al 2012, rispetto agli anni precedenti, risulta già depurato dai contributi regionali sugli affitti.

### Dettaglio Spese di Investim

Spese in conto capitale	2008	%	2009	%
Amministr., gestione e controllo	€ 154.657,44	9,69%	€ 209.485,76	7,21%
Polizia Locale		0,00%	€ 23.954,25	0,82%
Istruzione Pubblica	€ 395.062,25	24,75%	€ 653.500,00	22,49%
Cultura e beni culturali	€ 5.000,00	0,31%		0,00%
Sport e ricreazione	€ 32.732,00	2,05%	€ 393.691,58	13,55%
Viabilità e trasporti	€ 506.509,89	31,73%	€ 1.141.752,04	39,29%
Territorio e Ambiente	€ 218.987,57	13,72%	€ 193.879,52	6,67%
Settore Sociale	€ 184.556,45	11,56%	€ 180.000,00	6,19%
Servizi Produttivi	€ 98.835,30	6,19%	€ 110.000,00	3,78%
<b>TOTALE</b>	<b>€ 1.596.340,90</b>	<b>100,00%</b>	<b>€ 2.906.263,15</b>	<b>100,00%</b>

### ENTRATE

	2008	2009	2010	2011	2012
Entrate tributarie (ICI/IMU, TARSU/TIA, TOSAP....)	€ 1.658.282,64	€ 1.693.810,13	€ 1.815.034,41	€ 2.647.154,40	€ 2.644.238,53
Contributi e trasferimenti (da Stato o altri Enti)	€ 921.224,10	€ 1.358.513,76	€ 1.517.327,91	€ 218.359,90	€ 127.324,31
Entrate Extra tributarie (Aziende, Acqua, Canonì)	€ 784.517,00	€ 856.333,83	€ 523.421,44	€ 682.074,31	€ 572.199,34
<b>Tot. Entrate Correnti</b>	<b>€ 3.364.023,74</b>	<b>€ 3.908.657,72</b>	<b>€ 3.855.783,76</b>	<b>€ 3.547.588,61</b>	<b>€ 3.343.762,18</b>
Trasf. Capitali, oneri urbanizzazione e crediti	€ 1.374.156,94	€ 1.834.915,98	€ 1.404.865,87	€ 1.346.952,98	€ 846.036,03
<b>Tot. Entrate Finali</b>	<b>€ 4.738.180,68</b>	<b>€ 5.743.573,70</b>	<b>€ 5.260.649,63</b>	<b>€ 4.894.541,59</b>	<b>€ 4.189.798,21</b>
Accensione di prestiti	0	€ 500.000,00			€ 18.084,04
Entrate c/o terzi	€ 491.172,29	€ 724.581,52	€ 418.274,66	€ 391.265,93	€ 342.581,17
<b>TOTALE</b>	<b>€ 5.229.352,97</b>	<b>€ 6.968.155,22</b>	<b>€ 5.678.924,29</b>	<b>€ 5.285.807,52</b>	<b>€ 4.550.463,42</b>
Utilizzi avanzo di Amm.	€ 167.630,28	€ 116.424,08	€ 152.021,89	€ 79.700,00	€ 534.045,00
<b>TOTALE</b>	<b>€ 5.396.983,25</b>	<b>€ 7.084.579,30</b>	<b>€ 5.830.946,18</b>	<b>€ 5.365.507,52</b>	<b>€ 5.084.508,42</b>



**suddivise per funzioni**

2010	%	2011	%	2012	%
€ 1.399.964,60	42,21%	€ 1.339.397,26	41,41%	€ 1.155.294,49	37,43%
€ 210.840,12	6,36%	€ 238.126,90	7,36%	€ 239.363,19	7,75%
€ 570.949,63	17,21%	€ 565.404,17	17,48%	€ 565.237,97	18,31%
€ 178.790,00	5,39%	€ 181.000,97	5,60%	€ 181.701,18	5,89%
€ 118.137,66	3,56%	€ 122.258,17	3,78%	€ 137.966,38	4,47%
€ 308.426,70	9,30%	€ 311.276,99	9,62%	€ 345.631,12	11,20%
€ 184.964,15	5,58%	€ 163.107,83	5,04%	€ 173.967,47	5,64%
€ 323.534,90	9,75%	€ 312.564,84	9,66%	€ 287.611,23	9,32%
€ 21.362,00	0,64%	€ 1.000,00	0,03%	€ -	0,00%
<b>€ 3.316.969,76</b>	<b>100,00%</b>	<b>€ 3.234.137,13</b>	<b>100,00%</b>	<b>€ 3.086.773,03</b>	<b>100,00%</b>

**ento suddivise per funzioni**

2010	%	2011	%	2012	%
€ 123.301,03	6,66%	€ 47.799,50	3,13%	€ 21.333,45	2,88%
	0,00%		0,00%	€ 6.425,10	0,87%
€ 569.783,84	30,77%	€ 1.186.985,67	77,67%	€ 317.729,49	42,83%
	0,00%		0,00%	€ -	0,00%
€ 40.950,00	2,21%	€ 32.400,05	2,12%	€ 18.674,83	2,52%
€ 302.996,00	16,36%	€ 197.987,96	12,96%	€ 336.488,00	45,36%
€ 104.806,22	5,66%	€ 14.500,00	0,95%	€ 23.700,00	3,19%
€ 710.033,82	38,34%	€ 48.553,33	3,18%	€ 17.538,20	2,36%
€ -	0,00%	€ -	0,00%		0,00%
<b>€ 1.851.870,91</b>	<b>100,00%</b>	<b>€ 1.528.226,51</b>	<b>100,00%</b>	<b>€ 741.889,07</b>	<b>100,00%</b>

**SPESE**

	2008	2009	2010	2011	2012
Spese Correnti	€ 3.104.524,47	€ 3.263.462,10	€ 3.316.978,76	€ 3.234.137,13	€ 3.086.773,03
Spese in conto capitale	€ 1.596.340,90	€ 2.906.263,15	€ 1.851.870,91	€ 1.528.226,51	€ 741.889,07
Spese finali	€ 4.700.865,37	€ 6.169.725,25	€ 5.168.849,67	€ 4.762.363,64	€ 3.828.662,10
Spese per rimborso prestiti	€ 168.400,00	€ 180.646,77	€ 189.145,86	€ 199.355,69	€ 683.023,19
Spese c/o terzi	€ 491.172,29	€ 724.581,52	€ 418.274,66	€ 391.265,93	€ 342.581,17
<b>TOTALE</b>	<b>€ 5.360.437,66</b>	<b>€ 7.074.953,54</b>	<b>€ 5.776.270,19</b>	<b>€ 5.352.985,26</b>	<b>€ 4.854.266,46</b>

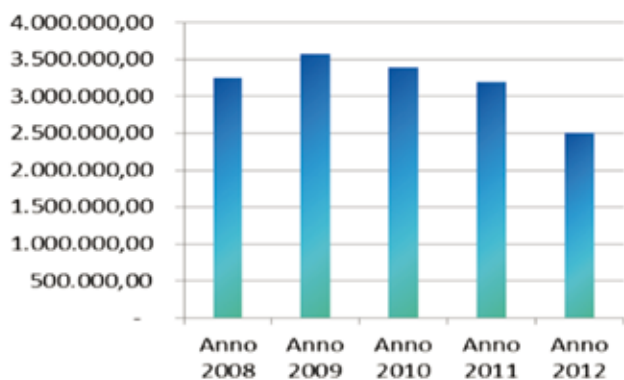


*Di seguito vi indico l'evoluzione dell'indebitamento del comune negli anni del nostro mandato. Per indebitamento si intende la cifra impegnata per "Mutui" e "Prestiti" che il comune ha contratto dal 1962 ad oggi, per finanziare la realizzazione di scuole elementari, medie, strade, rete idrica, illuminazione pubblica, fognatura, cimiteri, viabilità ed altre opere.*

#### EVOLUZIONE DELL'INDEBITAMENTO DELL'ENTE NEL PERIODO 2008/2012

Anno	ANNO 2008	ANNO 2009	ANNO 2010	ANNO 2011	ANNO 2012
Residuo debito	€ 3.421.442,00	€ 3.253.042,00	€ 3.572.395,23	€ 3.383.249,37	€ 3.183.893,68
Nuovi prestiti		€ 500.000,00	€ -	€ -	€ -
Prestiti rimborsati	€ 168.400,00	€ 180.646,77	€ 189.145,86	€ 199.355,69	€ 210.152,01
Estinzioni anticipate	€ -	€ -	€ -	€ -	€ 472.871,18
Altre variazioni +/- (da specificare)	€ -	€ -	€ -	€ -	€ -
<b>Totale fine anno</b>	<b>€ 3.253.042,00</b>	<b>€ 3.572.395,23</b>	<b>€ 3.383.249,37</b>	<b>€ 3.183.893,68</b>	<b>€ 2.500.870,49</b>

#### Totale Debito Residuo



L'indebitamento del comune nell'arco del quinquennio 2008-2012 si è ridotto da € 3.421.442 a € 2.500.870,49, evidenziando una **diminuzione di € 920.571,51**.

La riduzione si è concretizzata in parte con **l'estinzione anticipata di oltre trenta mutui** per un valore residuo in conto capitale di € 472.871,18. La decisione è stata presa dopo aver **valutato i vincoli**, resi ancor più stringenti dalla Legge N° 44 del 26 aprile 2012 inerente agli obblighi sul **PATTO DI STABILITÀ**. L'operazione ci ha altresì consentito di razionalizzare la gestione dell'Ente, andando a chiudere prestiti contratti a partire dal 1962.

**Indebitamento comunale pro-capite inizio mandato € 525,53**  
**Indebitamento comunale pro-capite a fine mandato € 377,95**

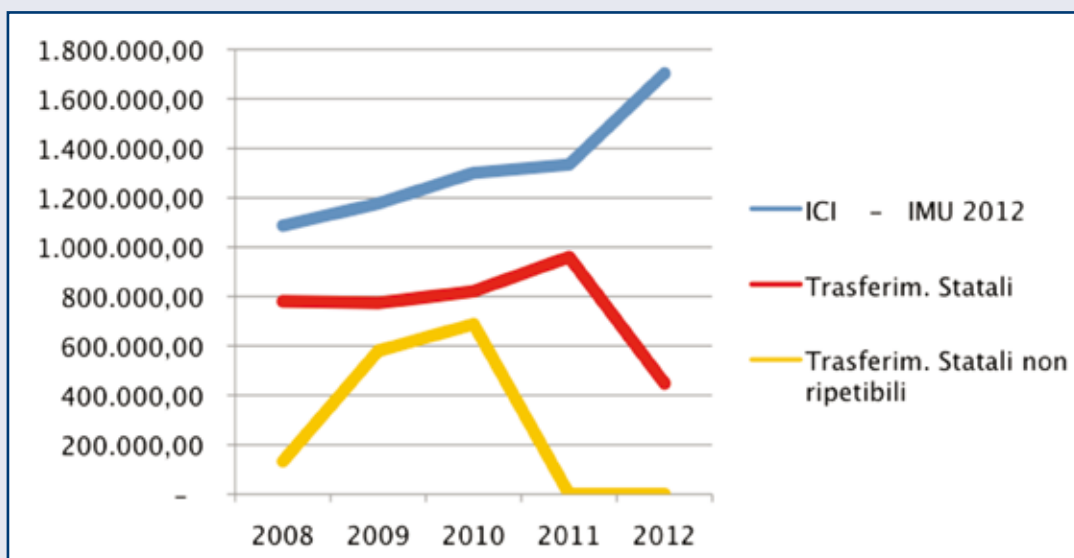
#### ANALISI ED EVOLUZIONI NEL PERIODO 2008/2012 DELLE VOCI PIÙ SIGNIFICATIVE DI BILANCIO

Anno	2008	2009	2010	2011	2012
ICI - IMU 2012	€ 1.087.271,00	€ 1.176.481,00	€ 1.300.726,00	€ 1.334.031,00	€ 1.703.172,00
Trasferim. Statali	€ 780.218,41	€ 773.500,32	€ 821.432,45	€ 959.979,00	€ 448.318,00
Trasferim. Statali non ripetibili	€ 132.522,59	€ 580.072,68	€ 688.280,55		



## Anno 2008-2009-2010

**Trasferimenti Statali - non ripetibili** - sono inerenti al recupero da parte del Comune del minore gettito ICI in seguito all'autodeterminazione provvisoria della rendita catastale dei fabbricati, classificabili nel gruppo catastale "D". I recuperi nei trasferimenti partono dall'esercizio 2002. Decreto Minfinanze 701.



Per una migliore comprensione del grafico, va tenuto presente che:

- L'amministrazione nel corso del periodo 2008 - 2011 ha provveduto a mantenere invariate le aliquote ICI al 6,3%, applicate sulle seconde case, capannoni industriali e terreni edificabili.
- L'incremento nel periodo in esame è dovuto essenzialmente all'ampliamento e recupero della base imponibile.
- In sede di introduzione dell'aliquota IMU - anno 2012 - l'amministrazione ha provveduto a:
  - mantenere invariata l'**aliquota base IMU sulla prima casa al 4%**, con l'introduzione di agevolazioni per le persone residenti in case di cura;
  - contenere l'aumento **dal 7,6% all'8,6%** dell'aliquota **sulle seconde case, altri fabbricati e terreni edificabili**.

L'aumento minimo necessario si è reso indispensabile per sostenere i tagli nei trasferimenti statali e mantenere quei servizi insostituibili rivolti al sociale ed in particolare alle famiglie e persone fragili.

## AVANZO DI AMMINISTRAZIONE

Di seguito vi indico l'evoluzione negli anni dell'avanzo di amministrazione:

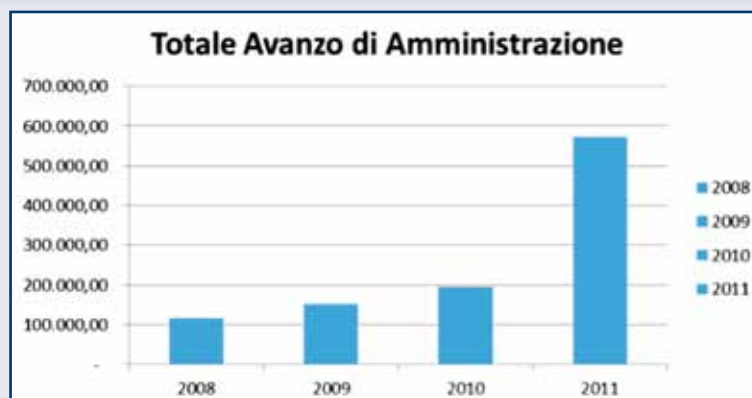
	Anno 2008	Anno 2009	Anno 2010	Anno 2011
<b>Totale Avanzo di Amministrazione</b>	€ 116.424,08	€ 152.021,89	€ 193.920,61	€ 572.317,10

L'incremento dell'avanzo di amministrazione nell'anno 2011 è stato determinato esclusivamente dai Vincoli legislativi imposti dal **PATTO DI STABILITÀ**.

I nuovi vincoli e dettami legislativi, in continua variazione, e in fine fissati dalla Legge 46 del 26 aprile 2012, hanno di fatto **bloccato per i Comuni** la possibilità di utilizzare le risorse in cassa per far fronte alle opere già programmate **"CAMPUS Scolastico"**.

Vista l'impossibilità di avviare la fase di completamento del **Campus** e le minime possibilità di impiego dell'avanzo di amministrazione, si

**è deciso di utilizzare la somma per l'estinzione anticipata di Mutui per Euro 472.878,18=**. Operazione indirizzata a razionalizzare e semplificare la gestione del Comune e finalizzata ad ottenere **un risparmio sulle quote annuali nel rimborso di Mutui pari a Euro 52.220,94=**.





## Assessorato Servizi Sociali

Sono già passati cinque anni e al traguardo di fine mandato è normale guardarsi indietro e rendere conto ai cittadini dell'azione amministrativa svolta quale Assessore alle Politiche Sociali. È stata un'esperienza di vita appassionata, importante, impegnativa; mi auguro anche in qualche misura efficace verso le crescenti aspettative ed attese delle persone più fragili della nostra comunità.

È l'assessorato più difficile di un Comune; ti pone direttamente a confronto con la complessità dei problemi che una persona vive e attraversa in un preciso momento della sua vita, ti fa toccare con mano l'essere prossimo agli altri ma ti fa sentire anche impotente, inerme; puoi essere promotore di un cambiamento ma puoi anche deludere, tuo malgrado, le speranze di un futuro meno sofferto.

In questi cinque anni i problemi più cocenti trattati sono stati il crescente disagio di molti cittadini dovuto alla perdita del lavoro con i relativi aspetti economici e risvolti psicologici, l'emergenza abitativa per sfratti esecutivi, l'assistenza alle persone anziane non autosufficienti o diversamente abili, e una serie di problematiche connesse alla solitudine e al deterioramento delle relazioni interpersonali.

Sono convinto che gli obiettivi raggiunti non siano un punto di arrivo ma costituiscano la base su cui continuare a lavorare per dare una sostenibile concretezza al percorso intrapreso.

Lo richiede il continuo evolversi della realtà sociale che vorrebbe risposte strutturate ma che poco si conciliano con le attuali difficoltà organizzative e finanziarie degli Enti locali.

Per questo abbiamo partecipato attivamente al nuovo sistema di relazioni (fare rete) tra i diversi soggetti istituzionali e sociali (l'Azienda Consortile dei Servi-

zi Sociali dell'Isola Bergamasca, l'ASL, gli Operatori del privato sociale e le Associazioni di volontariato) in un'ottica di sempre maggiore integrazione e sussidiarietà tra sociale e sanitario.

È stato un lavoro di squadra in piena sintonia con il Sindaco e gli altri Assessori, con i responsabili dei Servizi ed i dipendenti comunali che con disponibilità e professionalità mi hanno affiancato in questi anni. Tutto sarebbe stato impossibile se non avessi, prima di tutto, sentito e avuto il sostegno, la pazienza e l'incoraggiamento della mia famiglia a cui ho chiesto molto. Ai tanti cittadini, e penso ai volontari, ai componenti la commissione dei Servizi Sociali e ai componenti i gruppi di interesse sociale, che nel tempo sono stati stimolo, critica, incoraggiamento, nonché a quanti nel relazionarsi con me per gli aspetti più personali e delicati, che mi hanno dimostrato fiducia, va il mio grazie riconoscente.

Per le tante inadempienze, disservizi e delusioni rispetto alle vostre attese, chiedo scusa; posso assicurarvi di averci messo il massimo impegno.

Mi sembra ci sia voglia di una "cittadinanza nuova" che vuole essere protagonista per un welfare territoriale più attento, più incisivo, nuovo. Le sfide non mancheranno anche in futuro ma credo che per dare risposte a situazioni complesse, non si possa prescindere da quelle azioni di ampio respiro che tendano ad incrementare la solidarietà sociale verso le nuove povertà, a facilitare l'integrazione degli stranieri residenti e divenire così una comunità più accogliente dove la coesione sociale trova forza nel rapporto tra generazioni, tra genti, con la fiducia e la voglia di costruire insieme il futuro del nostro Comune.

*Assessore alle Politiche Sociali  
Elio Azzolari*

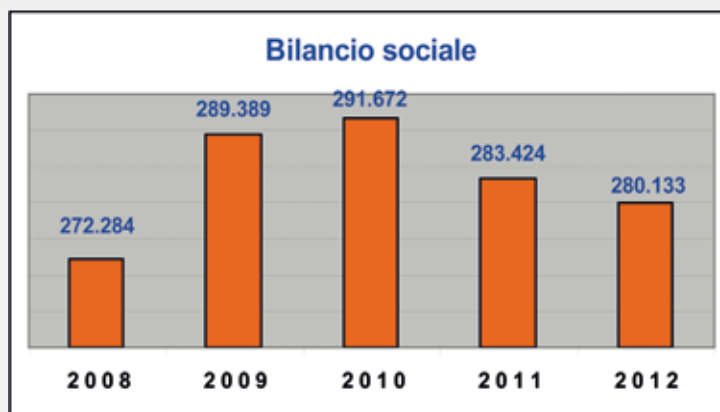


**Progetto "Chi non lavora 2011"**



*Tratterò di seguito una sintesi delle azioni svolte, non tanto per testimoniare i risultati di un impegno concreto, ma per dar documentazione del tanto bisogno.*

## L'IMPEGNO ECONOMICO IN CAMPO SOCIALE



## IL SERVIZIO SOCIALE COMUNALE

Un Comune - per quanto istituzione autorevole - non può operare con efficacia se non come parte di una realtà più ampia di soggetti, che intervengono nei medesimi ambiti. Coerentemente con questa impostazione l'Amministrazione comunale ha aderito con convinzione ad un sistema integrato ed efficiente di servizi alla persona e alla famiglia in collaborazione con tutte le realtà sociali del territorio. È stata consolidata quindi la rete dei servizi per i cittadini attraverso:

### • L'Azienda Consortile dei Servizi Sociali

L'Azienda Consortile si avvale del Piano di zona (art.18 Legge Regionale 3/2008) quale strumento operativo per la gestione associata dei servizi sociali di rete nonché della programmazione sociosanitaria in ambito distrettuale. Esso si configura come lo strumento privilegiato per conseguire forme di integrazione tra le varie politiche ( con il sistema della sanità, dell'istruzione e della formazione, della casa e del lavoro) mediante l'analisi dei bisogni, la definizione delle priorità, la gestione innovativa, flessibile e partecipata del sistema di offerta. Per la complessità della materia e nell'ottica di un miglioramento delle risposte ai bisogni, **l'Amministrazione Comunale ha progressivamente trasferito all'Azienda** la gestione di importanti servizi quali: **la Tutela minori, Servizio affidi, Servizio Assistenza domiciliare minori, i ricoveri di sollievo e di pronto intervento presso le RSA.**

L'interfaccia continuo con l'Assistente Sociale comunale, garantisce la salvaguardia dei bisogni specifici del nostro comune.

### • L'Assistenza domiciliare

È un servizio che offre alle persone limitate nella loro autonomia di azione, sia un sostegno relazionale sia l'assistenza per i bisogni primari (igiene personale, cura per la casa, commissioni). L'acquisto delle prestazioni di Assistenza Domiciliare avviene tramite l'utilizzo di titoli sociali (voucher) per il pagamento di tali prestazioni. Nel rispetto della libera scelta, il cittadino utente si avvale di un gestore fra quelli accreditati. Gli interventi sono effettuati da operatori sociali opportunamente formati, che si attengono al Piano Individualizzato di Assistenza predisposto dall'Assistente Sociale dove si definiscono il tipo e la durata del sostegno necessario. Per questo servizio è prevista una partecipazione economica degli utenti ai costi, secondo il proprio ISEE.

SERVIZIO ASSISTENZA DOMICILIARE	TELESOCOCCORSO
2010	n. 4 utenti
2011	n. 4 utenti
2012	n. 3 utenti

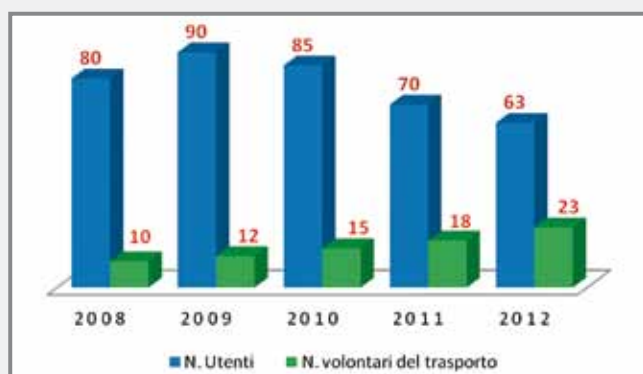
### • Il trasporto sociale

Facilita:

- l'accesso alle strutture sanitarie, assistenziali nonché riabilitative pubbliche o convenzionate;
- possono usufruirne gli anziani, disabili, minori o persone adulte che, comunque, si trovino in situazione di bisogno essendo privi di idonea rete familiare e siano impossibilitati ad utilizzare i mezzi pubblici.

Il trasporto sociale è assicurato grazie alla disponibilità di tre auto comunali di cui due attrezzate per il trasporto di persone in carrozzina ed un pulmino a 9 posti anch'esso attrezzato..

È affidato in convenzione all'Associazione Pensionati e volontari S. Michele. Ai tanti volontari che donano il loro tempo quali conducenti e accompagnatori, un grazie sincero.

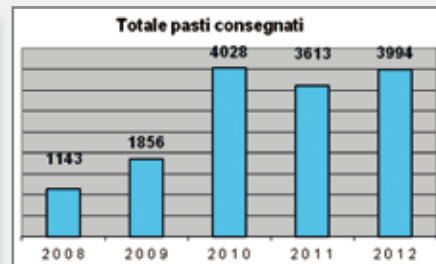
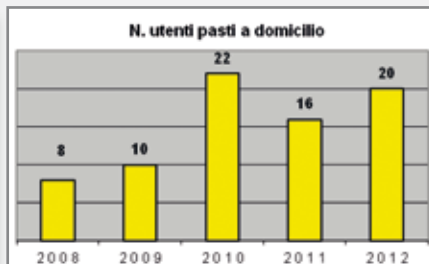




### • I pasti a domicilio

Il servizio di ristorazione domiciliare costituisce un preziosa opportunità per le persone anziane che per vari fattori come la solitudine, la mancanza di un aiuto domestico, la malattia, la stanchezza, possono aver compromessa la capacità di cucinare un pasto adeguato e lo sostituirebbero con un'alimentazione monotona e insufficiente.

Tale servizio si avvale di un menù validato dall'ASL e predisposto secondo il criterio della giusta quantità e varietà in modo che attraverso la rotazione degli alimenti (carne, pesce, uova, legumi, formaggi, frutta e verdura) sia soddisfatto il gusto e siano introdotti in modo equilibrato proteine, grassi, zuccheri, fibre, calcio, ferro, vitamine. Il trasporto è assicurato dai volontari.



## LE TEMATICHE GIOVANILI

### • Progetto Giovani

È un servizio che opera principalmente nel tempo libero dei ragazzi e si configura, come un osservatorio privilegiato sulla condizione giovanile, con un particolare riguardo alle fragilità dell'età adolescenziale.

Le finalità generali sono: accompagnare i ragazzi nel proprio singolare percorso di crescita ed essere risorsa per il territorio sulle tematiche giovanili.

Svolge un lavoro che parte dai bisogni espressi dai ragazzi per trattare tematiche importanti: l'espressione di sé, la conoscenza del territorio di Mapello, le regole e la legalità, i comportamenti trasgressivi... riuscendo a rimandare al territorio questi aspetti per una condivisione di responsabilità, in un'ottica principalmente di prevenzione. È affidato alla Cooperativa Linus.



**Due sedi: Mapello e Prezzate, tre pomeriggi la settimana, un coordinatore, due educatori, due ore educatore per pomeriggio.**

ANNI	PRESENZE RAGAZZI PER ANNO. OTTOBRE - LUGLIO	MEDIA PRESENZE PER INCONTRO	PROGETTI ED EVENTI	IMPEGNATI
2008-12	200/250	15/17	giochi, animazioni nei parchi, ciclopoleis, school party, collaborazioni sul territorio con agenzie educative, associazioni, gruppi, parrocchie e comune di Ambivere.	€ 101.360
<b>PROGETTO ESTIVO " CHI NON LAVORA"</b>				
2008-12	Responsabilizzare i ragazzi a prendersi cura del proprio paese attraverso una esperienza di impegno civile e approccio al lavoro. Accompagnare gli adolescenti ad una maggiore consapevolezza rispetto al ruolo di animatore del CRE parrocchiale. <b>DAI 25 ADOLESCENTI AI 35 DEGLI ULTIMI DUE ANNI.</b> Un grazie speciale ai volontari delle Associazioni: Protezione civile, GEAM, ANA di Prezzate, Coop. il Pozzo, Volontari Associazione S. Michele e le Parrocchie.			€ 26.250

### • Aiuto Compiti

L'aiuto compiti è un servizio del comune di Mapello che vuole sostenere i minori da un punto di vista didattico ed educativo in sinergia con la scuola secondaria nell'ottica della **prevenzione alla dispersione scolastica**. Si configura come un progetto a sostegno delle fragilità e del disagio, in ottica preventiva e, per farlo, lavora in equipe con le insegnanti ed i servizi sociali. Il servizio accompagna i ragazzi per tutto l'iter della scuola secondaria e alla preparazione agli esami di terza media. Affidato alla Cooperativa Linus.



**Scuola Secondaria, due pomeriggi la settimana, un coordinatore, due educatori, due ore educatore per pomeriggio.**

ANNI	OTTOBRE - MAGGIO	MEDIA PRESENZE PER INCONTRO	OBIETTIVI	IMPEGNATI
2008-12	Ragazzi segnalati dagli Insegnanti.	12/15	occuparsi dell'autonomia nei compiti e del metodo di studio.	€ 64.700

## L'ATTENZIONE ALLE FAMIGLIE

La famiglia è un potente fattore di sviluppo sociale ed economico, ma è spesso la prima sacrificata in tempi di recessione stante i bisogni sempre più complessi e differenziati. Di tali difficoltà ne abbiamo percezione anche nella nostra comunità. Sono in aumento i casi che per la crisi del welfare pubblico è scattata la solidarietà familiare a favore di propri componenti (genitori che aiutano i figli sposati o che han perso il lavoro). Anche noi, verso la famiglia, abbiamo continuato un sistema assistenziale ricorrendo a misure timide, insufficienti e inadeguate ai bisogni contingenti. È una criticità sicuramente da migliorare con l'aiuto di più coraggiosi indirizzi politici regionali e nazionali. Un'attenzione concreta è tuttavia stata rivolta al:

- **Sostegno delle famiglie coinvolte in processi di crisi occupazionale**

- Anno 2009: stanziato un fondo di € 25.000 a carico del bilancio Comunale; le domande pervenute sono state 14.
- Anno 2010: stanziato un fondo di € 10.000 a carico del bilancio comunale; le domande pervenute sono state n. 8.

- **Inserimenti lavorativi al Centro Commerciale "il Continente"**

Un impegno costante e tenace del Sindaco.

Domande raccolte dal Comune, nel periodo: dal 2009 al marzo 2012 n. 1484, delle quali 522 appartenevano a residenti nel comune di Mapello.

- 276 i residenti del Comune che hanno sostenuto un colloquio lavorativo.
- 92 sono stati assunti, prevalentemente con contratto a termine per un periodo di 3, 4, o 6 mesi.
- 68 hanno rinunciato all'assunzione dopo il colloquio e dopo un breve periodo di prova.
- 116 non sono risultati idonei al colloquio per il tipo di lavoro proposto.

- **Riduzione del 30% parte variabile della TIA per le famiglie numerose > 5 componenti**

- Anno 2010: famiglie beneficiarie n. 145 - italiane 111 pari al 76,5%. Risparmio complessivo €. 6.472.
- Anno 2011: famiglie beneficiarie n. 191 - italiane 151 pari al 79%. Risparmio complessivo €. 6.910.
- Anno 2012: famiglie beneficiarie n. 143 - italiane 107 pari al 75% Risparmio complessivo €. 6.517.

- **Abbattimento rette**

- Contributi sui costi per la frequenza ai nidi d'infanzia con i bandi del 2009 e 2010 con stanziamento di fondi comunali pari a € 14.000.
- Tariffe assimilate a quelle dei dipendenti il centro commerciale "Il Continente" per le famiglie di Mapello che intendono frequentare l'Asilo Nido "I Fratellini".
- Tariffe della mensa scolastica agevolate per le famiglie con più figli frequentanti.
- Tariffe del trasporto scolastico agevolato per le famiglie con più figli che ne usufruiscono.

- **Assegno di maternità**

Beneficio economico ai sensi della Legge 448/98, artt. 65 e 66. Da richiedere entro sei mesi dalla nascita del bambino. Interessa madri non beneficiarie di trattamenti previdenziali della indennità di maternità. Il contributo è erogato a richiesta previa compilazione di apposito modello e verifica requisiti, da sottoscrivere presso i CAAF.

Numero mamme che hanno ricevuto il contributo	2008	2009	2010	2011	2012
	9	11	14	8	16

- **Assegno ai nuclei familiari con 3 figli minori**

Beneficio economico ai sensi della Legge 448/98, artt. 65 e 66, in favore dei nuclei familiari composti da cittadini italiani residenti, con tre o più figli tutti di età inferiore ai 18 anni. Il contributo è erogato a richiesta previa compilazione di apposito modello e verifica requisiti, da sottoscrivere presso i CAAF.

Nuclei familiari che hanno ricevuto il contributo	2008	2009	2010	2011	2012
	5	6	11	5	6

- **Spazio Gioco "Arca di Noè" "Non insegnare mai a un bambino niente che non possa apprendere da solo"**

Lo spazio gioco è un luogo di promozione del benessere e della crescita individuale della persona, del bambino sin dai primi anni di età. È un luogo di incontro, di socializzazione, di sperimentazione, di confronto, rivolto alle famiglie con bambini da zero a tre anni. I bambini frequentano lo spazio gioco accompagnati da un adulto, dai genitori, dai nonni, dalla tata e trovano un ambiente accogliente dove giocare e sperimentare. Per la famiglia è un'occasione per conoscere altre famiglie del proprio territorio, con le quali condividere il percorso di crescita dei figli, in un ambiente appropriato e sicuro in cui adulti e bambini potranno giocare serenamente, approfondendo, con l'aiuto degli educatori presenti, le tematiche della crescita. È un servizio dove è prevista la compartecipazione per gli utenti, in modo maggiorato per i residenti fuori comune. È attivo sul territorio di Mapello da 10 anni ed è affidato alla Cooperativa Linus.



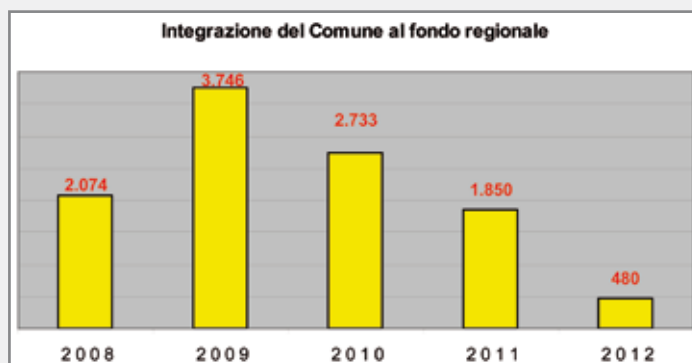
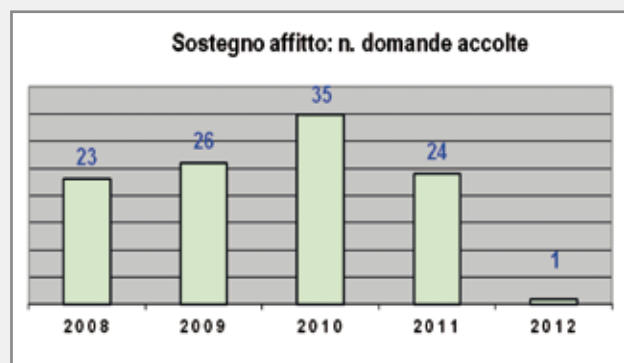
### Nuova sede sopra il Centro Commerciale Quattro aperture, due educatrici, un coordinatore, due ore di apertura

ANNI	ISCRITTI	DI MAPELLO	PROGETTI ED EVENTI	IMPEGNATI
2008-9	41	-	Progetto Autonomia per i bambini più grandi, collaborazioni con Scuola dell'infanzia di Prezzate e Mapello e con la Biblioteca, formazione per genitori, sportello di consulenza psico-pedagogica, feste ed eventi, cene della famiglia, colloqui individuali con i genitori, percorsi esperienziali, sensoriali e sonori, uscite in piscina e sul territorio.	€ 78.548
2009-10	45	23		
2010-11	43	25		
2011-12	42	28		
2012-13	50	28	Trasferimento presso la sede del Nido I Fratellini.	

#### • Emergenza abitativa, sostegno affitto

Il sostegno affitto è un contributo economico (a carico della Regione e del Comune) destinato alle famiglie in difficoltà con il pagamento dell'affitto. Beneficiari del fondo sono gli inquilini che hanno un contratto di locazione con proprietari privati.

Escluso per il 2012 (causa i drastici tagli del fondo Regionale e le più restrittive condizioni di accesso previste) è sempre stato significativo il numero di famiglie che hanno beneficiato del Fondo sostegno affitto.



- L'Amministrazione Comunale ha altresì **reso agibili ed assegnato n. 7 alloggi comunali** con un **investimento di circa € 76.000**.
- L'Assistente sociale si è attivata diverse volte per la ricerca di alloggi in situazioni di grave emergenza abitativa per sfratti esecutivi riguardanti anche famiglie con minori.
- Nel Piano di Governo del Territorio sono state previste in due ambiti di trasformazione (uno a Mapello e l'altro a Valtrighe) zone di edilizia convenzionata da assegnarsi con bando pubblico secondo criteri quali: reddito, residenza, figli, eventuali sfratti, ecc.

#### • Collaborazione con la Caritas Parrocchiale

Per fare fronte a situazioni familiari di disagio economico, l'Assessorato ha formalizzato una collaborazione con la Caritas Parrocchiale contribuendo alla creazione di un fondo economico, dalla stessa gestito, per aiutare i cittadini che ne documentano il bisogno, al pagamento di scadenze economiche inderogabili: bollette gas, Enel, affitti, ecc. La collaborazione è decisamente buona. Si è condiviso il principio "di equità" che chi riceve deve poi restituire secondo la propria possibilità. C'è una verifica/confronto sui nominativi che si rivolgono ai Servizi Sociali e al volontariato, per scoraggiare raggiri. Tramite la CRI mensilmente sono consegnati n. 24 pacchi alimentari a gruppi familiari in difficoltà.

#### • L'area immigrazione

L'Assessorato ha stipulato una convenzione con la Fondazione Diakonia dell'Isola Giovanni XXIII onlus per la presenza, un giorno al mese presso gli uffici comunali, di un loro operatore esperto in materia di immigrazione. Obiettivi:

- Raccordo con personale dell'ufficio anagrafe e tecnico razionalizzando tempo e risorse dell'amministrazione, nelle verifiche per il mantenimento della dimora abituale dei cittadini extracomunitari iscritti nei registri anagrafici comunali, attraverso la diretta registrazione del rinnovo o aggiornamento del titolo di soggiorno e per l'inoltro di tutte le pratiche dove è resa necessaria la verifica dell'idoneità abitativa (ricongiungimenti familiari, e rilascio permessi LS CE), al fine di costruire un approccio integrato e di rete dell'ente locale al fenomeno migratorio.

Questi gli interventi effettuati nel nostro comune dal 2009 al 2012; potrebbero esserci marginali imprecisioni:

- attraverso il progetto RIRVA il Ritorno Volontario Assistito n. 2 segnalazioni-partenze;
- 32 Ricongiungimenti familiari, per il ricongiungimento per circa 50 persone;
- 184 rinnovi/rilasci/aggiornamenti del titolo di soggiorno, Attività all'interno della Sperimentazione Nazionale ANCI di decentramento amministrativo;
- 26 pratiche di ingresso per flussi di lavoro art. 22 e 27 del testo unico;
- 15 domande di Sanatoria 2009/2012;
- pratiche di cittadinanza, interessando famiglie con 63 minori;
- 43 richieste di svolgimento del test di conoscenza della lingua italiana che devono sostenere i cittadini stranieri che intendono richiedere il permesso di soggiorno CE per soggiornanti di lungo periodo, con l'entrata in vigore del decreto 4 giugno 2010.

Attraverso questa azione si cerca di rendere la persona immigrata sempre più consapevole dei suoi doveri e dei suoi diritti grazie anche al già stretto raccordo con le istituzioni ed associazioni, nell'ottica di promuovere ed ampliare sul territorio una cultura di legalità, favorendo così processi d'integrazione e concreto senso di sicurezza e di cittadinanza. Un grazie speciale a David, l'operatore di Diakonia.



## L'ASCOLTO DELLE PERSONE E IL PROCESSO PARTECIPATIVO

Dall'inizio del mandato amministrativo ai consueti orari di ricevimento settimanale del sindaco e degli assessori, un sabato mattina al mese il sindaco con i consiglieri di riferimento, erano presenti nelle frazioni di Piana, Prezzate e Valtrighe per il ricevimento del pubblico, favorendo in tal modo un contatto umano di notevole valenza e assai apprezzato.

### • La commissione dei Servizi Sociali e i gruppi di interesse sociale

La commissione è organo di partecipazione e ha funzioni consultive in campo socio assistenziale. In relazione ai propri obiettivi si propone:

- di esaminare l'evolversi delle condizioni di vita, la situazione sociale e le esigenze della popolazione;
- di favorire la partecipazione dei suoi rappresentanti al processo di programmazione ed elaborazione di specifici provvedimenti di competenza dell'Amministrazione;
- indicare e suggerire interventi di tipo programmatico in campo socio-assistenziale indicandone obiettivi e strumenti necessari allo loro attuazione.

N. riunioni della commissione.	2008	2009	2010	2011	2012
Nel 2012 gli incontri si riferiscono anche a quelli con gruppi di interesse sociale.	-	9	8	6	4 + 3

Dalla metà del 2012 dalla commissione nasce la proposta e desiderio di un "percorso globale e unitario" di crescita e corresponsabilità da condividere con altri gruppi di interesse sociale attivi nella nostra comunità.

Il mio personale grazie a tutti i componenti la commissione, mi sono stati di grande aiuto e sostegno, sono stati uno stimolo continuo in proposte, segnalazioni, divulgatori delle iniziative assunte e primi intercettatori dei bisogni singoli o collettivi.

Con loro è stata condivisa la riorganizzazione del Servizio Sociale (per alcuni aspetti operativi), e l'elaborazione dei regolamenti comunali quali: Servizio assistenza domiciliare, regolamento del trasporto sociale, i bandi comunali per situazioni di emergenza, il progetto "farmaci a domicilio" e alcuni progetti socio occupazionali in favore di soggetti con fragilità lavorativa.

### • Gruppi di cammino

Dall'ottobre 2010 hanno preso avvio anche a Mapello i "Gruppi di cammino" promossi dall'ASL di Bergamo. Novità a costo zero per promuovere sani stili di vita.

Una ventina di persone si ritrova ogni settimana a camminare insieme al fine di praticare concretamente una dolce attività fisica per una importante azione di prevenzione.



È scientificamente riconosciuto che l'attività motoria rappresenti uno strumento efficace di medicina preventiva e in grado di migliorare la qualità della vita. Il gruppo sempre guidato da uno o più walking leader ha abbinato al cammino la visita a luoghi di interesse naturalistico e culturale vicini a noi.

L'iniziativa è aperta a tutti. Il gruppo in modo disinteressato aspetta aderenti. Buon cammino!

### • Il servizio farmaceutico

Questa Amministrazione perseguendo l'obiettivo di un potenziamento e qualificazione dei servizi alla persona nelle realtà periferiche e maggiormente svantaggiate del territorio comunale, nel 2009 con delibera n. 198 ha avanzato istanza alla Regione per ottenere una seconda sede farmaceutica secondo il criterio topografico ipotizzando un dispensario farmaceutico a Valtrighe.

La Giunta Regionale con delibera n. IX/00821 del 24 novembre 2011 ha concesso la seconda sede farmaceutica (per criterio topografico) obbligando il Comune a regolarizzare la posizione del dispensario farmaceutico della frazione di Prezzate (ad est del paese) istituito con DPGR n. 271121 del 20/12/1988. Senza scoraggiarci, si è pensato al progetto "Pronto!! ... Farmaci a domicilio" come possibile e innovativa modalità per assolvere al servizio che avrebbe fatto il dispensario farmaceutico. Un analogo modo, questo, per essere concretamente vicino ai cittadini più disagiati. Il servizio è stato formalmente attivato dal 9 gennaio 2012. La messa a punto dell'iniziativa si è resa possibile grazie alla collaborazione della dr.ssa Barbara Ziosi, titolare della 1ª sede farmaceutica comunale. **Purtroppo tale servizio, pur gratuito, non si è mai consolidato.**

Nel frattempo, l'art. 11, comma 1, lettera a) della legge n. 27/2012 consentiva al comune di richiedere alla Regione Lombardia l'istituzione di una nuova sede farmaceutica, per il criterio demografico. Con delibera di Giunta n. 66 del 21 aprile 2012 il comune ha fatto valere il diritto che la legge gli consentiva. La Regione con decreto n. 9986 dell'8/11/2012 ha indetto un concorso pubblico per soli titoli per la formazione della graduatoria unica regionale per l'assegnazione di 343 sedi farmaceutiche in Lombardia. Tra le sedi farmaceutiche di nuova istituzione c'è la sede di **Valtrighe - Piana - Cabanetti** come richiesto dal comune con delibera n. 66 del 21 aprile 2012. Avverso alla delibera comunale e al Decreto Regionale è pendente al TAR di Brescia un ricorso, di un soggetto privato, a tutela dei propri interessi economici.



# Assessorato Pubblica Istruzione

## SETTORE SCUOLA - Cosa è stato fatto

**L'Amministrazione comunale considera la scuola come un'Istituzione fondamentale per la società, una realtà da valorizzare e con la quale collaborare per individuare insieme le priorità d'intervento.**

In questi cinque anni di mandato amministrativo, il mondo della scuola ha vissuto profondi cambiamenti e le risorse stanziato dallo Stato sono andate diminuendo, mentre le necessità delle famiglie e dei ragazzi hanno evidenziato nuovi bisogni.

L'amministrazione è andata oltre ai soli compiti che le competono per legge, confermando in questi anni non solo l'impegno a sostenere le famiglie e le scuole pubbliche e paritarie del territorio, ma garantendo il funzionamento delle strutture, finanziando i progetti scolastici che mirano ad ampliarne l'offerta formativa e realizzando progetti promossi direttamente dal Comune.

In particolare, l'attenzione alle famiglie e agli alunni si è esplicata con l'introduzione di un servizio di **pre-scuola quotidiano** e **post-scuola settimanale** presso la scuola primaria di Mapello, di un servizio di **post-scuola quotidiano "Giocabimbo"** presso la scuola materna di Mapello, nell'esistenza di un **servizio gratuito di aiuto compiti** presso la scuola secondaria I° (parte integrante di un progetto più ampio gestito dall'assessorato ai Servizi alla Persona denominato «Progetto Giovani»), nell'aver mantenuto **invariato il costo dei pasti** della refezione scolastica (euro 4,00) nonostante il costo reale sia più alto, di aver agevolato chi ha più figli introducendo la **riduzione del 30%** sul costo dei pasti (appena insediati la riduzione era del 20%) e nell'aver accolto le richieste di insegnanti e genitori delle Commissioni Mensa e Scuola di **eliminare i "Buoni pasto"**, sostituendoli con il pagamento diretto mensile o l'addebito bancario. Nel corso del quinquennio, nelle mense scolastiche sono stati introdotti **prodotti biologici, DOP, IGP**, prodotti provenienti dal **commercio equo e solida-**

**le**, oltre alla distribuzione gratuita due volte al mese di frutta durante la ricreazione presso le scuole primarie, all'introduzione di **corsi di educazione alimentare** destinati agli alunni, genitori e adulti e ad un **servizio di consulenza dietetica gratuita** rivolto ai genitori.

Si è altresì arricchito il Piano dell'Offerta Formativa delle Scuole, finanziando progetti di **educazione all'affettività** e di **consulenza psicopedagogica** volti alla prevenzione del disagio scolastico e delle difficoltà di apprendimento, corsi di **educazione stradale/patentino** in collaborazione con i Vigili del Consorzio di Polizia, progetti interculturali di **prima alfabetizzazione**, nella consapevolezza che aiutare i nuovi arrivati permette ai nostri figli di non rallentare il ritmo di studio in classe e progetti volti ad incrementare la **dotazione multimediale** dei singoli plessi nella convinzione della necessità non più rinviabile di insegnare con il supporto delle nuove tecnologie.

Si è proposto e finanziato un **corso di disostruzione pediatrico delle vie respiratorie**, in collaborazione con la Croce Rossa Italiana e riservato agli insegnanti della materna e primaria del territorio, consapevoli di quanto sia importante la presenza in mensa di insegnanti formati, in grado di far fronte a situazioni di emergenza. Con la nostra Biblioteca comunale, invece, si sono sostenuti progetti per le diverse fasce d'età, di **promozione della lettura**, avvalendosi dell'ausilio di esperti di letteratura dell'infanzia, animatori e attori:

- Progetto "Nati per leggere"
- Progetto "Leggere l'arte"
- Progetto "Il piacere del tempo libero"

Si è anche sostenuto, il progetto **"Conta che ti canto"**, proposto dall'Associazione Rataplan, volto a sensibilizzare gli alunni della scuola Primaria all'importanza della tradizione orale e della memoria, fondamentali per la sopravvivenza e l'identità di una Comunità.

Sempre più importanti risorse di bilancio (nel solo anno scolastico 2012/2013, sono stati stanziati 144.000 euro) sono state messe a disposizione del **servizio di assistenza educativa** con l'impiego di operatori specializzati in ausilio al personale docente.

Il servizio è rivolto agli alunni diversamente abili al fine di favorirne una maggiore integrazione in ambito scolastico e che il Comune in questi anni ha continuato a garantire anche agli alunni residenti che frequentano le scuole superiori di II°, nonostante diverse sentenze dei TAR italiani, individuino nella Provincia e non nel Comune, l'Istituzione che ha l'obbligo di occuparsi dell'assistenza educativa nelle scuole superiori. Per



Dicembre 2012: concorso legalità scuola media



senso di responsabilità verso i ragazzi disabili e le loro famiglie, ci siamo sentiti in dovere di assicurare questo servizio!

Sempre per sostenere ed appoggiare le famiglie i cui genitori lavorano, nel periodo estivo, nei locali della Scuola dell'Infanzia di Mapello, si è creato un **servizio di "Baby CRE"** dedicato ai bambini di età pre-scolare, mentre, presso la Scuola Secondaria I°, nella prima settimana di settembre, si è realizzato il **"City Camp"**, sorta di CRE affidato a tutors madrelingua e insegnanti di inglese dell'Istituto.

L'attenzione al merito degli studenti, in questi anni, è stata garantita con **l'erogazione di 25 borse di studio** comunali per un importo totale erogato di euro 31.500,00 e da quest'anno, per i soli alunni della secondaria I°, c'è stata un'ulteriore possibilità di vederne valorizzato il merito, con la creazione del **"Concorso "Legalità"**, con lo scopo di sensibilizzare e stimolare i ragazzi a comprendere che il rispetto delle leggi e degli altri è l'unica strada per una civile convivenza. Per quattro anni, infine, abbiamo sostenuto con contributi, un Concorso promosso dalla Federazione bergamasca per la prevenzione e la lotta alle malattie del territorio che ha erogato **borse di studio a studenti di medicina** fra cui a due nostre concittadine.

Si è creato **"ex novo" l'Ufficio scuola** comunale per garantire alle famiglie e alla scuola uno sportello di riferimento, in grado di dare informazioni e risposte concrete alle varie richieste, per esempio l'iscrizione ai vari servizi scolastici promossi dal Comune o l'assistenza data alla compilazione della modulistica della Dote Scuola della Regione Lombardia, etc..

Per quanto riguarda le **Scuole materne paritarie di Piana/Botta e Prezzate**, in questo quinquennio, sono stati erogati sostegni per oltre 240.000,00 euro finalizzati a contenere il costo delle rette sostenuto dalle famiglie



residenti, il trasporto ed un sostegno ai progetti del POF (Piano Offerta Formativa).

Nelle tabelle vengono elencati gli importi stanziati per sostenere il Diritto allo Studio in questi cinque anni di mandato amministrativo, a cui si devono aggiungere gli oltre 40.000,00 euro stanziati per l'acquisto di banchi, cattedre, armadi..., i numerosi interventi di manutenzione ordinaria e straordinaria, seguiti dall'Ufficio Tecnico e dall'Assessorato ai Lavori Pubblici che quantificano il grande impegno economico che in questi anni si è garantito e messo a disposizione della comunità scolastica. **Investire nella Scuola è un dovere ed un grande valore per tutti, soprattutto perché la Scuola non è solo un luogo di studio ma un ambiente dove si formano i cittadini di domani.**

## INVESTIMENTI SETTORE SCUOLA

Investimenti dell'Amministrazione Comunale nei piani di diritto allo studio scolastici		
ANNO SCOLASTICO 2007/08 (precedente Amministrazione)	€	275.878,78
ANNO SCOLASTICO 2008/09	€	316.376,08
ANNO SCOLASTICO 2009/10	€	362.376,41
ANNO SCOLASTICO 2010/11	€	366.941,44
ANNO SCOLASTICO 2011/12	€	365.415,68
ANNO SCOLASTICO 2012/13	€	378.493,04
<b>TOTALE</b>	<b>€</b>	<b>1.789.602,65</b>

Con gli interventi in manutenzione specificati nei capitoli dei lavori pubblici, l'investimento dell'amministrazione comunale verso la scuola ammonta a € 1.789.602,65 + 361.457,15, per un totale di € 2.151.059,80.



## SETTORE CULTURA, BIBLIOTECA ed EVENTI

**P**roporre un'offerta culturale di qualità e diversificata, collaborare con le associazioni, promuovere personaggi ed artisti mapellesi e consolidare il senso di appartenenza al territorio anche attraverso i numerosi eventi proposti: questi i principali obiettivi che hanno guidato le politiche culturali in questi cinque anni di mandato amministrativo.

La Biblioteca dal 30 maggio 2009 si trova in una parte dell'immobile comunale denominato "Stal di Bile". La gestione degli arredi e degli spazi nella nuova sede l'ho gestita con la nostra bibliotecaria Annalisa, con la precisa volontà di rendere la Biblioteca un ambiente accogliente, in grado di diventare non solo un luogo di promozione alla lettura, ma luogo di incontro ed aggregazione sociale, di studio e di crescita culturale.

Che essa rappresenti un vero e proprio centro culturale è testimoniato dalle numerose iniziative fatte in questo quinquennio e dalla vitalità della struttura, aperta 24 ore la settimana con un **patrimonio attuale di 22.811 volumi**, registrando in questi anni un costante aumento di utenti iscritti al prestito (nel 2008 gli iscritti erano 796, ora sono arrivati a 1.063).

La Biblioteca offre sezioni dedicate ai bambini, ai ragazzi e agli adulti, con un reparto di Dvd ed emeroteca. Nonostante i continui tagli alla spesa subito a causa del "Patto di stabilità" e dalla riduzione dei trasferimenti statali, si è comunque continuato ad investire nel settore, con un costante acquisto di libri che, nell'arco del quinquennio, ha potuto superare i **65.000 euro** di investimenti.

Un importante elemento che agevola gli utenti all'accesso ai libri, è il **Sistema Bibliotecario Nord/Ovest** che comprende circa sessanta Biblioteche del territorio, fra cui la nostra, che attraverso il servizio di interprestito consente la prenotazione e il prestito di quei volumi che non sono al momento disponibili e che sono a disposizione presso altre biblioteche della Provincia.

Nel corso di questo quinquennio, ho dedicato particolare attenzione alla ricerca di continue e nuove proposte culturali in grado di venire incontro agli interessi delle diverse fasce d'età.

Il risultato sono le centinaia di iniziative realizzate con la Biblioteca e la Pro Loco comunali nei vari ambiti:

- **Mostre d'arte** Nello spazio espositivo della biblioteca comunale, si sono tenute diverse mostre finalizzate a far conoscere e promuovere i nostri artisti locali: mostre di pittura (da quella di Natale Bertuletti, a quella di Bernardo Peruta e di Roberta Corbetta, oltre alla mostra permanente di quadri del "Premio Agazzi"), fotografiche (per es. quelle di Arianna Trabucchi e di Aldo Mapelli), di ceramiche con i lavori di Alda Brembilla ed una di arte orafa.



- **Visite guidate** Si sono organizzate numerose visite guidate a mostre ("*Canaletto*" a Treviso, "*Ottocento. Tra realtà e sogno*" a Bergamo, "*Inca*" a Brescia, "*Cenacolo vinciano*" a Milano, "*Tra storia ed arte*" a Parma, "*Carlo Ceresa. Un pittore del Seicento lombardo tra realtà e finzione*" a Bergamo e "*Cezanne*", "*Tiziano*" e "*Picasso*" a Palazzo Reale di Milano), oltre alle visite alla "Torre de Sole" di Brembate Sopra e alla nostra Parrocchiale di San Michele in collaborazione con il Museo Bernareggi di Bergamo.
- **Iniziative natalizie** Oltre agli apprezzati Mercatini "*Sotto le Torri, Torroni*" (organizzati con Vetrine Amiche) ed ai concerti delle nostre Bande musicali, nel mese di dicembre si sono organizzate rappresentazioni teatrali e burattini per bambini, concerti "Gospel's" o con lirici a Prezzate, un concerto lirico/sinfonico in San Michele, un'esibizione delle nostre corali ed una "*Performance spettacolo di poesia, musica, pittura*" con poesie di A. Maestroni in biblioteca. Infine, si sono fatti numerosi laboratori creativi e di animazione alla lettura sul tema del Natale, oltre a diverse edizioni del "*Concorso Presepi*" con la Parrocchia San Michele.





• **Spettacoli e concerti** Oltre alla "Festa in Piazza" di giugno, si sono organizzati spettacoli folcloristici con il "Ducato di piazza Pontida" a Prezzate, spettacoli per bambini con il "Teatro a Merenda" all'Auditorium, burattini e spettacoli con il "Teatro Desidera" (in collaborazione con la Parrocchia San Michele), tour del Mistero per le vie del paese e "Dopo cena con delitto" in biblioteca. Si è potuto assistere al musical "Il gobbo di Notre Dame" andando al Teatro Arcimboldi di Milano e si è realizzata una sfilata storica "Palio delle torri e dei castelli", a cura del Gruppo "Gli scacchi viventi". Infine, si sono organizzati numerosi concerti, da quelli delle nostre due Bande musicali, a quelli d'organo con Promoisola, a diversi concerti estivi sul territorio con musiche anni '60/'80, al concerto per la "Festa della donna" di Mara Gandolfi, a quello d'ottoni del "V° Brass" o concerti da sala con pianoforte, flauto traverso o chitarra.

• **Rassegna commedie dialettali** Si tratta di un appuntamento fisso nel mese di ottobre, in collaborazione con l'associazione "La Meridiana".

• **Commemorazione "Giorno della Memoria".**

• **Commemorazione "Giorno del Ricordo".**

• **Corsi e laboratori** In questi cinque anni di mandato, se ne sono realizzati molti: corso di "Degustazione vini" in collaborazione con l'assessorato all'Ambiente, corso per la "Disostruzione delle vie aeree nel bambino" in collaborazione con la CRI, corsi d'arte, di disegno e di fotografia, corso per "Parlare in pubblico", corso teorico e pratico di ed. alimentare, corso di decorazioni per la tavola, corso di chitarra, corsi di inglese per adulti e ragazzi e corsi di cucina. Inoltre, la biblioteca ha organizzato numerosi laboratori, da quelli natalizi e pasquali, a quelli d'arte, a quelli di animazione alla lettura ("Libri a colazione", "Merenda tra i libri", "Fiabe in giardino", "Pollicini verdi", "Nati per leggere in Festa"), oltre ai laboratori creativi di Carnevale e di Halloween.

• **Università ANTEAS di Bergamo:** nei mesi di ottobre/novembre 2012 si sono tenuti 7 incontri "Tra storia, arte e cultura" a cura Università ANTEAS Bergamo, in collaborazione con Comuni Terno d'Isola, Ambivere, Ass.ne Pensionati e Centro L. Cappellini di Carvisi. Gli incontri hanno avuto un buon successo, visto che ci sono sempre stati più di 80 partecipanti.



• **Incontri con esperti** In biblioteca, si sono succeduti numerosi esperti su vari temi, come la prevenzione contro le malattie a cura della d.ssa C. Bolognini, "Star bene a tavola" con la dietista R. Madaschi, sulla storia di Mapello con G. Medolago, sui benefici dell'erboristeria con "Il Giardino dei semplici", sulla genitorialità con gli psicologi, d.ssa A. Guida e dr. M. Cortinovis, sulla tutela dell'ambiente in collaborazione con Sistema Bibliotecario e sull'introduzione alle opere del pittore Carlo Ceresa con il relatore Davide Bonfatti.

• **Incontri con autori di libri** Oltre ai nomi importanti incontrati durante la manifestazione della Fiera del Libro, in biblioteca abbiamo potuto ascoltare gli autori G. Cervo con libro "I ponti della delizia", A. Mapelli con "Il viaggio dei magi", M. Centini con "Gesù e l'Egitto", A. Gnocchi con "Giovannino Guareschi, l'avventura umana di un umorista serio", M. Cimmino, con "La conquista dell'Adamello. Il diario del capitano Nino Calvi" e ancora A. Mapelli con "La luce sul mare. Isole Tremiti A.D. 1567".

• **Celebrazione dei 150 anni d'Unità d'Italia** Nel corso del 2011, sono state fatte diverse iniziative per celebrare questo importante anniversario, dagli incontri di Storia Risorgimentale, tenuti sia dal Museo Storico di Bergamo sia dallo storico G. Medolago in biblioteca, all'incontro con l'on. Filippo Maria Pandolfi sul tema "Dall'Unità d'Italia all'Europa", alla visita guidata al Museo Storico di Bergamo, oltre ad un Concerto-spettacolo di musica, poesia e lirica in piazza del Comune.

Colgo l'occasione per ringraziare la Pro Loco comunale ed il suo Presidente Silvano Ravasio, le bibliotecarie Annalisa Gerosa ed Eva Bonomi, la Segretaria comunale, responsabile dell'Area, i volontari, i lavoratori socialmente utili, le associazioni e le Parrocchie del territorio che in questi anni hanno collaborato con me nella realizzazione delle varie iniziative.

Ringrazio, infine, i miei concittadini, per il sostegno e la fiducia.

Alessandra Locatelli





	2008	2009	2010	2011	2012	Nei 5 anni
<b>Patrimonio Librario (pezzi)</b>	<b>20.345</b>	<b>21.348</b>	<b>21.348</b>	<b>22.659</b>	<b>22.811</b>	
			<b>SPESE PER ACQUISTO LIBRI</b>			<b>€ 64.154,00</b>
<b>LIBRI ACQUISITI</b>	<b>1069</b>	<b>916</b>	<b>1004</b>	<b>1311</b>	<b>1078</b>	<b>5.378</b>
- NARRATIVA	580	507	618	750	686	3.141
- SAGGISTICA	489	409	386	561	392	2.237
- MULTIMEDIALI	112	62	112	34	40	360
- AUDIOLIBRO	11	0	5	19	16	51
<b>PRESTITI Librari Totali</b>	<b>8536</b>	<b>8720</b>	<b>10278</b>	<b>9316</b>	<b>10955</b>	<b>47.805</b>
PRESTITI LOCALI	6004	5975	6989	6138	6830	31.936
PRESTITI DA ALTRE BIBLIOTECHE	988	1024	1385	1289	1600	6.286
PRESTITI AD ALTRE BIBLIOTECHE	1544	1721	1904	1889	2525	9.583
<b>Prestiti DVD/CD/Audio Libri</b>	<b>8</b>	<b>31</b>	<b>368</b>	<b>374</b>	<b>382</b>	<b>1.163</b>
ADULTI	8	31	298	275	272	884
RAGAZZI	0	0	70	99	110	279
<b>ISCRITTI AL PRESTITO</b>	<b>796</b>	<b>875</b>	<b>997</b>	<b>1011</b>	<b>1063</b>	
RESIDENTI A MAPELLO	605	666	716	733	789	
- UOMINI	285	302	357	378	373	
- DONNE	507	565	635	624	679	
ENTI/SCUOLE	4	8	5	9	11	
<b>Ore Apertura Settimanale</b>	<b>24</b>	<b>31</b>	<b>31</b>	<b>24</b>	<b>24</b>	





## VII EDIZIONE FIERA DEL LIBRO

*“I libri sono gli insegnanti più pazienti”* Charles William Eliot

**D**a sabato 2 a domenica 10 marzo, sul territorio di Mapello si è svolta la **VII edizione della Fiera del Libro**, che quest'anno ha avuto per titolo **“Giocando con il libro: spettacoli, animazione, laboratori e incontri con autori”**. Si tratta della più importante iniziativa culturale e di promozione alla lettura dell'Isola bergamasca che, per la prima volta, ha fatto tappa a Mapello, organizzata dal nostro Comune, in collaborazione con Promolsola, il Sistema Bibliotecario Nord-Ovest ed il Centro Commerciale “Il Continente Mapello”.

Grazie ad un ricco programma di eventi ed iniziative all'insegna del libro di qualità, si è reso possibile presso “Il Continente Mapello” avvicinare e sensibilizzare migliaia di persone al piacere di leggere; infatti, più di 100 sono state le case editrici coinvolte, una decina gli scrittori invitati ed oltre 50 le ore di laboratorio per alunni delle materne, elementari, medie e superiori.

La scelta di fare questo tipo di iniziativa in un centro commerciale è nata dalla volontà di andare dove va la gente, di essere tra la gente, nella convinzione che i centri commerciali sono diventati le nuove “piazze” contemporanee. Di qui, la sfida di portare in un luogo che è metafora di consumismo, il “consumo” di libri e di cultura grazie anche alla possibilità di incontrare importanti autori.

E i numeri da record, hanno dato ampiamente ragione della scelta: **oltre 80 mila visitatori** agli stand dei libri, **3.500 studenti** presenti ai laboratori, **migliaia di libri venduti** e **più di 1.500 persone** agli incontri serali con gli autori. Nulla a che vedere con la precedente edizione che si è tenuta lo scorso anno a Calusco d'Adda, che ha visto 7.000 presenze fra cui 2.500 studenti.

La serata inaugurale di sabato 2 marzo, si è infatti aperta con **Andrea De Carlo**, un autore avviato alla scrittura da Italo Calvino, i cui libri sono stati tradotti in 26 paesi del mondo e che ci ha presentato il suo ultimo romanzo *“Villa Metaphora”*. Nel corso dei nove giorni, si sono succeduti l'autrice **Tessa Gelisio**, conduttrice di *“Pianeta Mare”* e di *“Cotto e mangiato”* che ci ha presentato il libro *“La cucina del mare”*, la giornalista/conduttrice **Luisella Costa-**



**magna** che ci ha parlato di donne con il suo ultimo libro *“Noi che costruiamo gli uomini”*, lo scrittore/ archeologo **Valerio Massimo Manfredi** con il libro *“Il mio nome è Nessuno. Il giuramento”* ed, infine, il famoso critico d'arte **Philip Daverio** al cui incontro c'era addirittura gente in piedi in un teatro da 350 posti a sedere!

Grande attenzione è stata rivolta alle scolaresche dell'Isola che hanno potuto assistere a spettacoli del Teatro Prova di Bergamo, incontrare **autori famosi** della letteratura per ragazzi selezionati dal Sistema Bibliotecario come: **Claudio Comini**, **Roberto Piumini** con **Andrea Basevi** e **Patrizia Ercole**, **Stefano Bordiglioni**, **Vincenzo Malvestiti** e **Pina Varriale**, oltre alla possibilità di frequentare laboratori didattici. Per non dire della grande attenzione data ai più piccoli nei fine settimana, con lo spettacolo teatrale di **Oreste Castagna** di **RAI YOYO**, quello del **Teatro Prova**, oltre a burattini e animazioni varie.

Presenti tra gli stands anche una ventina di ragazzi dell'Istituto **Betty Ambiveri** per uno stage e l'**Azienda Speciale consortile Isola Bergamasca** sez. politiche socio-educative con i laboratori di extra scuola.

Un GRAZIE grande va a quanti hanno collaborato per la riuscita dell'iniziativa, agli sponsor e a tutti coloro che numerosi sono venuti alla Fiera, con l'augurio di poter ripetere l'iniziativa anche il prossimo anno!

Alessandra Locatelli





## Assessorato Ambiente

**E**ssere l'assessore all'ambiente in un comune che ha una zona collinare verde di pregio, che è attraversato da corsi d'acqua, che ha una zona industriale con realtà produttive che emettono fumi e rumori, che non è concentrato in un unico borgo ma è diviso in quattro frazioni, credetemi, è molto impegnativo. Per impegnativo non sto dicendo che sia facile o difficile, ma visto le ampie e diverse problematiche proprie del territorio del comune di Mapello, il ruolo dell'assessore all'ambiente richiede molto tempo, perché deve concentrarsi sulla tutela del verde, la pulizia del territo-

rio, la protezione civile, il controllo delle emissioni in atmosfera, i rumori, la raccolta rifiuti, la pulizia delle strade quando nevica e tante altre cose.

In questi cinque anni mi sarebbe piaciuto portare avanti più progetti, soprattutto legati al recupero ed alla valorizzazione di sentieri della nostra zona collinare, ma i forti tagli ed il patto di stabilità hanno impedito fortemente la loro progettazione. Di seguito vi indicherò qual è stata la nostra politica in questi cinque anni.

*Assessore all'Ambiente  
Mattia Caravina*

### Aria e rumore

**I**n alcune zone del paese la qualità dell'aria ha più volte mostrato una certa criticità, a causa di odori ed emissioni da insediamenti industriali. Ciò che abbiamo fatto in questi 5 anni è stato un continuo monitoraggio delle emissioni, realizzate in alcuni casi dalla aziende stesse ed in altri casi con risorse economiche messe a disposizione dal comune. In questi giorni avrete visto il camper dell'ARPA parcheggiato presso il parco dell'Amicizia; la sua presenza lì è per fare una rilevazione della qualità dell'aria per i mesi di marzo e aprile. La rilevazione della qualità dell'aria svolta negli scorsi anni non ha evidenziato particolari situazioni di pericolo o di nocività.

Resta ancora aperto il problema delle sostanze maleodoranti che provengono dalla zona industriale al confine con Bonate Sopra e Presezzo; problema che viene segnalato con occasionalità dai cittadini di Mapello, ma con una frequenza decisamente maggiore

dai cittadini residenti nei comuni a sud di Mapello. Negli anni siamo intervenuti sulle aziende della zona condividendo con loro un percorso di miglioramento strutturale e di abbattimento delle emissioni che comunque ha portato ad una notevole riduzione delle segnalazioni fatte dai cittadini di Mapello. Ora, invece, è in corso un progetto di monitoraggio gestito dall'ARPA Bergamo, che prevede il coinvolgimento dei cittadini nelle segnalazioni. I risultati si avranno con l'inizio della prossima estate.

Per quanto riguarda i rumori, in questi 5 anni ho affrontato due situazioni molto particolari. La prima, legata alla società SIMAS, si è risolta con la costruzione da parte di quest'ultima di barriere insonorizzanti su un lato della proprietà e con interventi di insonorizzazione dei capannoni di produzione e di macchinari industriali. Non posso affermare che il problema è risolto completamente, ma per lo meno, non succede più che





i cittadini di Prezzate vengano tutte le settimane dispe-  
rati dal Sindaco o dall'assessore segnalando forti disagi.  
La seconda problematica è legata alla vicinanza tra  
realtà produttive e realtà residenziali nella zona sud  
dello scolmatore di Mapello. Anche in questo caso ci  
siamo attivati monitorando il fenomeno con interventi  
di misurazione acustica.

Lo scorso anno non ci sono state situazioni critiche  
come gli anni precedenti; ma quest'anno siamo, qual  
ora capitassero, pronti ad affrontare la stagione estiva  
con un nuovo monitoraggio.

## Verde

**I**l patrimonio verde di Mapello non è legato alla sola  
zona collinare, che comunque rappresenta il più  
grande polmone verde della nostra area, ma sono spazi  
verdi altrettanto importanti i parchi e le aree attrezzate,  
soprattutto perché sono molto frequentati dai cittadini.  
Per quanto riguarda la pulizia delle aree collinari, dei  
bordi dei torrenti Dordo e Rino e rispettivi scolmatori,  
della Buliga e del Coren, l'azione dell'amministrazione  
è stata supportata con grande disponibilità, compe-  
tenza e passione da decine e decine di volontari che  
fanno parte dei gruppi Geam, ANA Protezione Civile  
di Mapello e ANA Prezzate.

## Il sentiero della Bulighetta

**N**el consiglio comunale del 15 marzo 2012, il co-  
mune di Mapello ha approvato una modifica alla  
convenzione per la permuta della strada comunale de-  
nominata "La Bulighetta" risalente al 10 aprile 2007.  
In pratica il comune ha trovato e sottoscritto un ac-  
cordo con la società, per sistemare definitivamente  
l'attraversamento in prossimità della Villa Martinelli.  
Riassumendo in poche righe l'accordo trovato, si può



Con questi gruppi, ormai da anni, vengono stipulati  
piani di lavori annuali, che prevedono appunto la pu-  
lizia dei sentieri collinari, la pulizia intorno al laghetto  
della Maddalena, la pulizia dei torrenti Rino, Dordo,  
Buliga e Coren ed altri interventi sul territorio.

I gruppi si organizzano in maniera autonoma per far  
fronte alle richieste siglate con il comune, mentre il  
ruolo dell'amministrazione è quello di valorizzarli  
mettendogli a disposizione strutture e risorse, visto  
che se il loro lavoro dovesse essere fatto da aziende  
private avrebbe un costo di molte decine di migliaia  
di euro.







## Acqua

Visto che sul territorio ci sono molti torrenti e corsi d'acqua, uno dei problemi affrontati è la pulizia dell'alveo degli stessi in modo da evitare esondazioni. Il primo piano di pulizia affrontato è stato nella zona di Prezzate al confine con Barzana e Brembate sopra;



appena eletti, la prima estate, tra torrente Bregogna, Riolo e scolmatore del torrente Rino, al manifestarsi di forti temporali, i cittadini si sono trovati l'acqua in casa per tre volte. L'intervento compiuto è stato di pulire i vari canali e torrenti, eseguita in collaborazione con i comuni limitrofi e dopo l'intervento per i successivi tre anni non ci sono state altre esondazioni. Nel 2012, infine, il comune di Barzana, in sintonia con le decisioni prese a Mapello, ha eseguito una pulizia molto specifica dell'alveo del torrente Bregogna e con quest'intervento la questione dovrebbe essere risolta definitivamente (il condizionale è dovuto, visto che le forze della natura possono essere al di sopra delle nostre possibilità). Altri interventi sono stati compiuti nella zona di Prada con la pulizia e l'installazione di nuove condutture che portano l'acqua da nord a sud della chiesa. Così il tratto di Buliga che dal ponte di villa Gromo scende fino al confine con Terno d'Isola; per la pulizia di tale tratto, Mapello ha partecipato all'iniziativa della Provincia di Bergamo "Fiumi Sicuri" portando in un fine settimana ben 70 volontari a lavorare sulle sponde della Buliga.

## Hidrogest e casetta dell'acqua

L'amministrazione comunale per tutti i suoi 5 anni ha sempre sostenuto le scelte di Hidrogest, che fino a prova contraria era ed è ancora la società che gestisce il ciclo integrato dell'acqua ed ha le caratteristiche di avere il prezzo al metro cubo più basso della provincia, la media più bassa dei costi del personale in proporzione agli abitanti serviti e la percentuale di perdite d'acqua più bassa di tutta la provincia.

In collaborazione con Hidrogest S.p.a., nel giugno del 2012, è stata installata la casetta dell'acqua presso il Parco dell'Amicizia. La scelta è stata fatta per:

- fornire ai cittadini una forma di piccolo risparmio;
- ridurre i volumi di plastica della raccolta rifiuti;
- ridurre le emissioni in atmosfera sia per il trasporto dei bancali d'acqua sia per la produzione della plastica.

I risultati di tale scelta sono stati inaspettatamente ottimi, se pensate che in circa 9 mesi sono stati erogati 240.000 litri d'acqua (quindi circa 900 litri al giorno) e sono state evitate circa 5 tonnellate di rifiuto di plastica, il beneficio è stato anche per le tasche dei cittadini, visto che se avessero acquistato acqua, avrebbero speso circa € 50.000 in più.





## Raccolta rifiuti

La politica di un'amministrazione comunale non consiste nel cercare di ridurre il rifiuto, visto che dipende da come è inscatolato ciò che si compra, ma è rivolta ad aumentare la massa di rifiuti riciclabili con politiche di raccolta differenziata. Come si può vedere dalla tabella, nell'anno 2007 venivano inviati all'inceneritore il 52,11% dei rifiuti raccolti, pari a 10.424 quintali. Nell'anno 2012, la percentuale è scesa al 44,36% per un totale di 9.235 quintali. Questa riduzione comporta una minor spesa, visto che bruciare rifiuti costa ben € 112 per tonnellata, ma soprattutto un vantaggio per l'ambiente, visto che ci sono circa 120 tonnellate di rifiuti in meno che bruciano. Ovviamente il merito di questa riduzione va dato ai cittadini che sono sempre più sensibili a questo tema; ma anche la politica svolta da un'amministrazione porta alla riduzione di questi numeri con alcune scelte mirate ed efficaci, per esempio:

- l'eliminazione del sacco nero/opaco del sabato porta i cittadini a stare più attenti alla raccolta differenziata, visto che il loro sacco è ben visibile;
- le campagne di sensibilizzazione attraverso il giornalino comunale, il calendario ecologico e tre interventi eseguiti con i ragazzi delle scuole;
- l'installazione di contenitori di pile e farmaci sul territorio;
- la riduzione della plastica con la casetta dell'acqua;
- l'installazione del cassonetto per gli inerti presso la piazzola del verde;
- la piazzola del verde posta a Prezzate ed a Sotto il Monte (per i cittadini di Piana e Valtrighe).

Sono tutte scelte che migliorano la raccolta differenziata.



Nella tabella seguente si vede che la percentuale dei rifiuti non riciclabili è diminuita dal 52,11% al 44,36% del totale. Se fosse stato ancora del 52,11% avremmo speso € 122.500 di smaltimento con un aumento del 4% in bolletta.

	Anno 2007		Anno 2012		Costo smaltimento
	Quintali		Quintali		Anno 2012
RSU	7.099	35,49%	6.326	30,39%	€ 71.483,80
Ingombrante	3.325	16,62%	2.909	13,97%	€ 32.871,70
	<b>tot.</b>	<b>52,11%</b>	<b>tot.</b>	<b>44,36%</b>	
Umido	3.195	15,97%	3.949	18,97%	
Vetro	2.426	12,13%	2.721	13,07%	€ -
Carta	2.957	14,78%	3.776	18,14%	€ -
Plastica	1.000	5,00%	1.135	5,45%	€ -
<b>Totale</b>	<b>20.002</b>	<b>100%</b>	<b>20.816</b>	<b>100%</b>	<b>€ 104.355,50</b>

Nel contratto con la ditta Zanetti, è previsto anche lo spazzamento strade. Negli anni il servizio è stato notevolmente potenziato senza aumentare i costi per i cittadini.



## Il patto energetico dei sindaci (PAES)

Il comune di Mapello ha aderito all'iniziativa della comunità europea, attraverso il patto dei sindaci, di aumento dell'efficienza energetica del 20%, di riduzione delle emissioni in atmosfera del 20% e di maggior approvvigionamento di energia da fonti rinnovabili del 20% entro l'anno 2020. Il Piano d'Azione per l'Energia Sostenibile (PAES) è diventato famoso dal protocollo di Kyoto in poi anche come "Pacchetto energia 20-20-20".

Il primo passo di questo progetto è stato quello di inventariare sul territorio quali siano i consumi di energia attuali, di ipotizzarli per l'incremento demografico e per la costruzione di nuove strutture all'anno 2020 e da quel valore costruire un piano per la riduzione dei consumi del 20%.

Il dato interessante è che gli edifici pubblici, nella totalità degli edifici di Mapello, consumano solo il 3%

del totale; di conseguenza, un piano che prevede un abbattimento del 20% deve per forza passare anche dal coinvolgimento delle proprietà private. Pertanto, il comune di Mapello, in seduta consiliare del 15 marzo 2012, ha approvato il nuovo "Allegato Energetico al Regolamento Edilizio", che prevede per le nuove costruzioni e per le ristrutturazioni alcuni vincoli di efficienza degli impianti, dell'infrastruttura e dell'approvvigionamento dell'energia.

Inoltre il comune, negli anni o almeno finché gli incentivi erano convenienti, ha provveduto a installare impianti fotovoltaici sui tetti di alcuni immobili, in particolare:

- scuola media di Mapello, nuovo impianto a 4,2 Kw;
- scuola materna di Mapello potenziamento dell'esistente a 4,2 Kw;
- palazzetto dello sport, nuovo impianto da 36Kw.

Incentivi annuali	2008	2009	2010	2011	2012
Solo scuola materna	€ 689,48				
Scuola materna e scuola media		€ 1.185,20	€ 3.579,30		
Materna, media e campus				€ 9.673,56	€ 23.922,30

<b>Totale cinque anni</b>	<b>€ 39.049,84</b>
---------------------------	--------------------

Nell'anno 2012 sono stati incassati € 23.922,3, ma l'impianto più grande (quello sul palazzetto dello sport) è entrato in funzione ad anno inoltrato. Quindi, a regime, a fronte di un investimento di € 250.000, il comune incassando € 23.900 all'anno e risparmiando circa € 8.000 in bolletta, recupera almeno € 32.000 l'anno. L'investimento quindi sarà coperto in circa 8 anni e per i 12 anni successivi sarà solo un margine.

## Il bando Cariplo per la valorizzazione del verde

Il comune di Mapello, aderendo ad un iniziativa promossa dal Plis del Brembo, insieme ad altri 19 comuni, ha partecipato ad un bando della Cariplo. I 20

comuni (molti dell'isola e della zona in riva al Brembo) hanno presentato un progetto che ha individuato corridoi ecologici che collegano il monte Canto al fiume Brembo. Per corridoio ecologico significa individuare una zona verde che permette di collegare il Monte Canto al fiume Brembo senza incontrare zone urbanizzate. Il comune di Mapello ha individuato alcune zone da valorizzare, che sono l'area di Prada, il laghetto della Maddalena, il parco che sarà realizzato nella zona nord dell'area Brembo S.p.a. ed il progetto di collegamento ciclabile tra impianti sportivi, Prada, Valtrighe e Parco Brembo. Su tali zone sono stati fatti progetti di valorizzazione del verde in un progetto che prevede l'investimento di circa € 220.000. Il progetto è stato ritenuto dalla Cariplo degno di nota, è stato ammesso al bando ed è stato dichiarato vincente. Quindi, la Cariplo coprirà circa il 50% dell'investimento.





## I volontari

**S**in dall'inizio del mandato, la collaborazione con i gruppi di volontari è sempre stata ad alto livello. Ogni anno il comune versa un contributo di circa € 21.000 ai gruppi che si prodigano in interventi di manutenzione del verde sul territorio. Con le quote acquisite, i gruppi acquistano materiali, attrezzature e macchine da impiegare per eseguire opere di taglio del verde, manutenzione delle sponde dei torrenti ed interventi di raccolta rifiuti abbandonati sul territorio. La loro opera è fondamentale; perché se per gli stessi lavori venissero assegnati ad aziende private il costo da sostenere dovrebbe essere moltiplicato almeno per tre.

In queste righe voglio ringraziare fortemente questi gruppi, per la collaborazione ottenuta, per il lavoro svolto e per la serietà e la passione con cui si prodigano. Il mio ringraziamento va ai tre presidenti con i quali è anche nato un rapporto di amicizia e stima. Vorrei chiudere parlando del Geam, che fa parte della Protezione Civile Provinciale e Nazionale; con loro è partito un progetto di potenziamento e di inserimento di nuove leve, che per molti anni non era stato fermo. Ora il gruppo è giunto a 36 componenti e la collaborazione con l'amministrazione comunale è sempre più specifica ed in aumento.



## Nuove tecnologie

**N**el mio mandato mi sono occupato anche di seguire il miglioramento di alcuni servizi utilizzando nuove tecnologie. Nell'anno 2009 il comune ha provveduto a sostituire nove computer in dotazione al personale e ha dotato la scuola di macchine e di stampanti usate. Nel seguire il progetto, a partire dal 2009, ogni anno la scuola ha a disposizione il tecnico informatico del comune per un costo complessivo di € 1.600 all'anno. Per quanto riguarda le nuove tecnologie, voglio segnalare due progetti:

- **Il progetto GIS:** mentre scrivo sono partiti i corsi di formazione del personale che utilizzerà questo prodotto; si tratta di un prodotto web, che visualizza la cartografia del territorio vista dall'alto, sovrappone questa mappa con le mappe catastali ed incrocia i dati degli edifici con i database dell'ufficio demografico e dell'ufficio tributi. A prodotto operativo,

con un semplice click su un abitazione è possibile visualizzare i residenti, i proprietari e la situazione tributaria in merito a IMU, TIA ed altre tasse comunali. Anche il cittadino avrà questa facoltà. Per realizzare questo progetto Mapello ha partecipato ad un bando regionale con altri 7 comuni ed il progetto, unico in provincia di Bergamo, è stato finanziato con € 28.000 dalla regione Lombardia. Il comune ha speso circa € 6.000.

- **Il nuovo sito Internet:** sarà operativo tra poche settimane e prevederà anche una parte interattiva con i cittadini. In pratica, gli utenti che si iscriveranno al servizio, potranno ricevere informazioni via SMS o attraverso e-mail delle iniziative, delle scadenze e degli eventi che vengono promossi sul territorio. Il costo della realizzazione del nuovo sito Internet è stato di € 5.900 IVA compresa.

## Giornalino Comunale

**N**el mio incarico mi sono occupato della redazione del Notiziario Comunale.

A partire dal 2008 sono stati redatti, stampati e distribuiti ben 19 numeri. Rispetto al passato ho cercato di dare al giornalino una veste informativa e poco celebrativa, offrendo sempre spazio alle associazioni

presenti sul territorio. Lo spazio per i gruppi consiliari di minoranza è sempre stato garantito. I giornalini, mediamente composti da 28 pagine, hanno avuto un costo medio di € 3.000 a numero, quando in passato venivano fatti giornalini con un costo medesimo, ma composti da sole 16 pagine.



# Gemellaggio Mapello-Sasbach



La prima firma del gemellaggio tra Mapello e Sasbach avvenne nel giugno 1993 dagli allora sindaci Gian Maria Mazzola ed Ewald Panther e quindi quest'anno ne festeggeremo il XX° anniversario. Dal 12 giugno 2008, subito dopo l'insediamento della nuova amministrazione comunale, sono stato nominato delegato del sindaco a presiedere il comitato di gemellaggio e subito dopo si è proceduto alla elezione degli organi interni ad esso tra i membri iscritti ed a norma di statuto. Primo compito è stato quello di analizzare le strategie che potessero rilanciare l'idea di gemellaggio. Pertanto, si sono assunti i primi contatti con il comune di Sasbach ed il locale comitato di gemellaggio e così si è fatto un incontro a Sasbach il 4 luglio 2008. In quella sede sono state analizzate congiuntamente le varie proposte e si sono confrontate le diverse idee tutte convergenti al rilancio del gemellaggio, che poi per la gran parte hanno trovato sviluppo nel corso di questi 5 anni:



**Anno 2008** - Nel mese di luglio 2008 grazie anche alla collaborazione dell'U.S. Mapello una squadra di giovani calciatori ha potuto partecipare al torneo internazionale di calcio organizzato a Sasbach. Mentre, nel periodo 9-16 agosto 4 ragazzi/e di Mapello ed una accompagnatrice hanno partecipato al Pianeta Giovani 2008 a Sasbachwalden. In quell'occasione tra le altre cose avevamo anche piantato una vite di merlot di Mapello insieme agli altri paesi europei partecipanti. Il 20



settembre 2008 a Mapello avevamo poi festeggiato insieme ad una delegazione di amici di Sasbach il 15° anniversario di gemellaggio inaugurando tra l'altro un cippo commemorativo presso la Piazza Sasbach (parco dell'Amicizia). Sempre quell'anno abbiamo iniziato la presenza di qualche produttore presso l'importante mercato di S. Caterina a Sasbach (26.11) con n. 2 stand di hobbistica. Inoltre in questo anno si varò un'iniziativa rivolta a tutte le ditte di Mapello, chiedendo se intendevano ospitare un stage rivolto ai giovani di Sasbach ed aderirono in 3: Zanetti Spa, AquaTeam Srl, Banca di Credito Coop. Di Treviglio. Mentre da Sasbach non era arrivata nessuna disponibilità se non presso il comune.

**Anno 2009** - Ai primi di giugno 2009 si è ripetuto il torneo di calcio giovanile a Mapello con la squadra di Sasbach ed il mese successivo è stata organizzata la gita aperta a tutti "per vigneti e cantine" nei dintorni di Sasbach, dopo molti anni che non avvenivano più scambi e gite con pullman; questa fu l'occasione per rinsaldare maggiormente i rapporti d'amicizia. Nel 2009 il Pianeta Giovani era ad Alytus in Lituania ed i ragazzi/e di Mapello non aderirono al bando e quindi quell'anno Mapello non partecipò al progetto. Infatti questo per noi è stato un grosso rammarico, facendoci impegnare tutti perché l'anno successivo il progetto ripartisse con il piede giusto e nel 2010 i frutti sono arrivati. In questo stesso anno cercammo inutilmente di riallacciare lo scambio studentesco tra le scuole medie, ma non ci riuscimmo



per l'indisponibilità delle scuole di Sasbach e da allora non siamo più riusciti a far ripartire questa opportunità. A dicembre per la prima volta sono arrivati due espositori di Sasbach ai nostri mercatini di Natale, mentre al mercato di Santa Caterina del 26 novembre andò l'Azienda Agricola Locatelli Caffi di Chiuduno.



**Anno 2010** - Grazie alla disponibilità della ditta Zanetti Spa si è potuto organizzare da marzo uno stage per più di un mese ad una ragazza universitaria di Sasbach ospitata gratuitamente presso la famiglia Locatelli Daniele a Piana. Mentre il 11-13 giugno sono arrivati al gran completo con due pullman i nostri amici di Sasbach ed in quella occasione, oltre che





Giuseppina Manzoni,  
consigliere delegato del Gemellaggio



**Anno 2011** - In primavera siamo riusciti ad organizzare con successo un corso di tedesco presso la nostra nuova biblioteca con una decina di partecipanti. Mentre il 27-29 maggio abbiamo organizzato una gita aperta a tutti a Sasbach con un pullman, dove tra l'altro abbiamo visitato Strasburgo e partecipato all'inaugurazione a Sasbach della nuova sala parrocchiale con annesso parco pubblico. Folta partecipazione dei giovani mapellesi al bando per il Pianeta Giovani a Marmoutier nel periodo 16-23 luglio, consolidando quindi la nostra presenza alla kermesse internazionale. A fine anno è stata confermata ed organizzata la partecipazione di espositori sia al mercato di S. Caterina che al nostro di Natale.



**Anno 2013** - Questo per noi è un anno importante. Infatti si festeggerà il XX° anniversario con due festeggiamenti: uno a Mapello (14-16 giugno) e l'altro a Sasbach (11-13 ottobre). I nostri amici arriveranno con due pullman e saranno accompagnati dal coro di Sasbachwalden-Obersasbach. Stiamo già organizzando a pieno regime il programma del giubileo con la collaborazione di altre associazioni comunali. Certamente stiamo lavorando come se non ci fosse la fine del nostro mandato, infatti con le elezioni comunali del 26-27 maggio il comitato ed il suo presidente decadono. Con l'insediamento della nuova amministrazione occorrerà nominare il nuovo presidente e procedere all'iscrizione dei nuovi soci e quindi all'elezione degli organi statutari, ma tutto questo al momento non ci preoccupa perché siamo concentrati affinché il giubileo possa avvenire nel miglio-

rinverdire i fasti del gemellaggio con diverse cerimonie, per la prima volta organizzammo un consiglio comunale congiunto deliberando un documento sull'idea d'Europa e delle comuni radici cristiane, trasmesso poi tra l'altro anche al Parlamento Europeo.

Un grazie sincero alla bande di Mapello e Prezzate che hanno supportato al meglio i festeggiamenti. Nel periodo 17-24 luglio 5 ragazzi/e di Mapello hanno nuovamente partecipato al Pianeta Giovani a Rymarov in Repubblica Ceca con larga adesione al bando. A fine anno è stata confermata la partecipazione di espositori sia al mercato di S. Caterina che al nostro di Natale.



**Anno 2012** - Anche quest'anno è stata confermata numerosa la partecipazione al bando per il Pianeta Giovani a Landgraaf dal 30 giugno al 7 luglio e questo è stato un po' motivo di soddisfazione nel vedere anche giovani che avevano partecipato l'anno prima richiedere la possibilità per l'anno successivo e ciò per noi significa che il progetto piace ed è formativo. Mentre nello stesso periodo (5-8 luglio) una squadra giovanile dell'A.S.D. MapelloBonate ha partecipato al torneo di calcio giovanile a Sasbach.

Per l'autunno abbiamo cercato di ripetere il corso di tedesco, ahimè, senza successo. Infine, a fine di quest'anno non siamo riusciti a ripetere la presenza di espositori ai mercatini, ma questo a causa solo di problemi di salute d'entrambi gli espositori. Certamente saranno presenti nelle edizioni 2013.

re dei modi. In ogni caso con il rinnovo ci auspichiamo che nuove persone s'avvicinino a questa realtà e possano portare il loro contributo fattivo, tralasciando le divisioni di maggioranza e minoranza. Concludendo, mi preme ringraziare tutti coloro i quali che in questi cinque anni hanno collaborato in vario modo al funzionamento del comitato di gemellaggio, in primo luogo gli iscritti, l'amministrazione comunale ed in particolare il sindaco e tutte quelle associazioni e realtà che non ci hanno fatto mancare il loro fattivo aiuto. Grazie dell'attenzione.

Quest'anno il Pianeta Giovani 2013 sarà a Ozimek in Polonia dal 29 giugno al 6 luglio e vedrà la partecipazione di 5 giovani mapellesi con l'accompagnatrice Caterina.

*Il presidente del Comitato Gemellaggio  
Fabrizio Locatelli*



L'attività, l'impegno e l'energia dedicata al settore sportivo nel corso di questi anni è stata caratterizzata dalla volontà di ampliare le possibilità per i nostri ragazzi di cimentarsi nella pratica sportiva di proprio gradimento. L'obiettivo era ed è quello di fare dello Sport un elemento importante che contribuisca al rafforzamento delle relazioni, del benessere fisico e di riuscire a creare e facilitare le condizioni necessarie affinché questo avvenga. L'azione, nel perseguire gli obiettivi prefissati, è stata indirizzata su due componenti che abbiamo ritenuto prioritari ed essenziali:

- la collaborazione, formazione e creazione delle Associazioni e Gruppi Sportivi che già operano sul territorio, cercando di facilitare in ogni modo le relazioni tra gli stessi con l'intento di migliorare e di ampliare gli sforzi e le energie in favore dell'intero mondo sportivo locale,

- la realizzazione, il completamento degli impianti sportivi, base necessaria per consentire un maggior coinvolgimento dei giovani sportivi e della cittadinanza mapellese in generale.

Le azioni sin qui compiute nel settore dello sport, a livello di Associazioni e Gruppi Sportivi ci hanno consentito di riaffermare la ricchezza di iniziative sul nostro territorio e di evidenziare la forza del volontariato sui cui poggiano. Caratteristiche che unite all'entusiasmo ci consentono di guardare avanti con fiducia ed impegno pur nel difficile contesto economico che ci mette alla dura prova giorno dopo giorno.

A tutti i collaboratori e volontari mapellesi che hanno collaborato e contribuito alla buona riuscita delle iniziative sportive va il mio più sentito ringraziamento.

*Assessore allo Sport  
Giovanni Ghislandi*



## SPAZIO SPORT

Dal punto di vista delle nuove organizzazioni abbiamo riscontrato con favore l'affermazione delle proposte-attività **di atletica** avanzate da "SPAZIO SPORT", una attività nata nel 2008 con il patrocinio del *Comitato dei Genitori dell'Istituto Comprensivo* di Mapello e dell'Assessorato allo Sport. Scopo dell'iniziativa è stato quello di consentire una partecipazione gratuita a tutti i bambini e i ragazzi che frequentano le scuole dell'Istituto Comprensivo. Spazio Sport è organizzato per vivere in maniera ludica alcune attività sportive, con la finalità di creare momenti di gioco nei quali i bambini si confrontano e acquisiscono una maggiore capacità motoria ed una migliore conoscenza del proprio corpo, in un ambiente allegro e nel rispetto delle regole.

**Le Miniolimpiadi Scolastiche** sono forse il momento più importante e significativo a carattere sovracomunale, organizzato con il sostegno di Promoisola, che vede impegnato il **Gruppo Spazio Sport e la scuola di Mapello**. Nella manifestazione i nostri ragazzi hanno sempre partecipato con entusiasmo, promovendo un positivo spirito sportivo e di divertimento, con i genitori impegnati o nell'organizzazione dell'evento o come spettatori dagli spalti, pronti a condividere momenti emozionanti e di gioia con i propri ragazzi.



## POLISPORTIVA COMUNALE MAPELLO



Un aspetto fondamentale che ha caratterizzato la vita sportiva di questi anni è stato il lavoro profuso nella formazione della nuova **Polisportiva Comunale Mapello**. Una volta intravisto il termine dei lavori di ultimazione del Palazzetto dello Sport, si è avviato il *Gruppo di Lavoro*, coordinato dalla *Commissione Sport*, per la valutazione, formazione e condivisione degli obiettivi da parte degli sportivi mapellesi.

L'invito a partecipare è stato rivolto a tutte le Associazioni, Gruppi Sportivi e Organizzazioni presenti sul territorio.

**I 15 gruppi** che, con i loro **presidenti, portavoce e rappresentanti**, hanno partecipato sino al termine dei lavori, apportando un significativo contributo e formulando proposte nella stesura dello *Statuto*, *Regolamento* e *proposta di Convenzionamento* della nuova **Polisportiva Comunale Mapello**, sono:

**Pallavolo- Brembo Volley, Pallacanestro, Majorettes-Baton Twirling, Arti marziali-Judo, Gruppo Atletica Spazio Sport, Gruppo Ciclisti Mapello-bike, Gruppo Podisti Arci, Gruppo Associazioni Cooperative operanti nel sociale, Asd MapelloBonate, Asd Amici Mapello, Asd Valtrighe, Gruppo Sportivo Piana-Botta, Associazione Volontari e Pensionati San Michele, Gruppo Giovani Mapello-Prezate, Asd Fun in Progress, oltre alla Pro-Loce Mapello.**

I principali obiettivi e indicazioni, emersi nelle riunioni avviate nel giugno 2011, sono quelli di:

- realizzare una struttura stabile nella gestione dell'impianto, portatrice ed espressione di tutte quelle attività che già attualmente operano sul territorio mapellese, con l'obiettivo di ampliare forme, modalità di utilizzo della struttura ed in prospettiva ottenere un più ampio coinvolgimento degli sportivi mapellesi;
- porre le basi per costruire insieme un ambiente sportivo accogliente, stimolante, rivolto a una sana e proficua crescita dei nostri ragazzi.

L'obiettivo finale è quello di diventare un punto di riferimento per i nostri ragazzi che intendono affermarsi nella pratica sportiva, trovare un luogo dove poter convogliare

forza, sprigionare energia, confrontarsi con lealtà, serietà, impegno e determinazione. Tanti sacrifici per essere pronti ad affrontare le sfide più difficili della vita e vincerle.

L'avvio della struttura, dopo l'inaugurazione del 2 giugno 2012, è coinciso con l'inizio dei vari campionati che hanno visto i nostri ragazzi protagonisti in diverse specialità sportive.

In questa fase la **POLISPORTIVA**, agli inizi di settembre e dopo aver sentito le esigenze degli associati, ha redatto un calendario, disciplinando e ripartendo le modalità di utilizzo tra le varie associazioni, principalmente tra Pallavolo, Pallacanestro, Baton Twirling, Calciotto, che in questo periodo riempiono quasi interamente gli spazi disponibili negli orari di punta.

L'obiettivo e la sfida importante che ora ci aspetta è quello di ampliare le possibilità offerte dalla struttura, cercando di soddisfare le esigenze provenienti dal mondo sportivo locale.







## Campo da calcio a 11 in erba sintetica

Nel dicembre 2010 è stata ultimata la realizzazione del campo da calcio a 11 in erba sintetica. Quest'opera pubblica è stata voluta dall'Amministrazione Comunale per soddisfare le richieste provenienti dal mondo calcistico locale. L'obiettivo era ed è quello di mettere a disposizione un ambiente in cui potevano conciliarsi le consistenti richieste di utilizzo, provenienti dall'elevato numero di squadre giovanili praticanti.

## Palazzetto dello Sport

Il 2 giugno 2012 è stato inaugurato il nuovo Palazzetto dello Sport. Un'opera fortemente voluta dall'Amministrazione Comunale che ha condiviso e portato avanti le richieste provenienti dal mondo sportivo mapellese. Il costo complessivo della struttura è stato di circa € 4.300.000 ed è stato portato a termine con ferma volontà e determinazione, **nonostante i numerosi vincoli imposti dal patto di stabilità e dal continuo variare delle norme legislative.**

L'impianto, **destinato ad utilizzo scolastico ed agonistico**, è stato realizzato con l'apporto di soluzioni innovative. Una struttura che, con i 400 posti circa di capienza, è andata a integrare e soddisfare le richieste provenienti da varie discipline del settore sportivo.







**3 giugno 2012: Giornata dello sport**

## Gruppo Giovani Prezzate - Nuovo campetto di calcio a 5 in erba sintetica

**I**l 15 settembre 2012 si è tenuta l'inaugurazione del nuovo campo di calcio a 5 in erba sintetica a Prezzate. Il momento ha rappresentato un passaggio importante nell'utilizzo di uno spazio da sempre fruito dai giovani di Prezzate, che nel tempo lo hanno custodito e salvaguardato come luogo importante di aggregazione, divertimento, formazione e crescita dei ragazzi. In virtù di questa tradizione gli stessi si sono impegnati a proseguire nella custodia e conservazione del nuovo impianto sportivo al fine

di consentire in primis l'utilizzo da parte dei ragazzi e dei giovani, orgogliosi di continuare a divertirsi sul "loro campetto da calcio". L'impegno del Gruppo Giovani Prezzate si è materializzato con la sottoscrizione di un accordo di "Comodato d'uso" mediante il quale è stata assegnata la gestione e custodia della nuova struttura al Gruppo. L'attaccamento, l'impegno sin qui dimostrato in questa prima fase di utilizzo, ci inducono a sperare che gli obiettivi fissati dall'Amministrazione verranno conseguiti.








**Mapello**



**Valtrighe**



**Piana**



**Prezzate**



**Carvisi**