











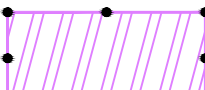











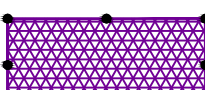
SISTEMA DEL VERDE E DELLA NATURALITA'

-  AMBITO BOSCHIVO
-  AMBITO COLLINARE
-  AMBITO AGRICOLO DI SALVAGUARDIA
-  AMBITO PEDECOLLINARE DI TUTELA ASSOLUTA
-  AMBITO AGRICOLO
-  BOSCO D'AGGIUNTA
-  VERDE PRIVATO
-  FILARE DI NUOVO IMPIANTO
-  FILARI ESISTENTI

SISTEMA DELLA RESIDENZA

-  CENTRO STORICO
-  AMBITO RESIDENZIALE CONSOLIDATO
-  AMBITO RESIDENZIALE CON PERMESSO DI COSTRUIRE CONVENZIONATO
-  AMBITO RICONVERSIONE / RIQUALIFICAZIONE URBANA
-  PIANO DI LOTTIZZAZIONE IN ITINERE
-  AMBITO DI TRASFORMAZIONE RESIDENZIALE
-  AMBITO DI TRASFORMAZIONE RESIDENZIALE IN ITINERE






SISTEMA DELLE ATTIVITA' ECONOMICHE

-  AMBITO PRODUTTIVO CONSOLIDATO
-  AMBITO PRODUTTIVO DI CONTENIMENTO DELLO STATO DI FATTO
-  ATTREZZATURE SPORTIVE PRIVATE
-  AMBITO PRODUTTIVO CON PERMESSO DI COSTRUIRE CONVENZIONATO
-  AMBITO COMMERCIALE IN ITINERE - EX SOBEA
-  AMBITO DI TRASFORMAZIONE PRODUTTIVA IN ITINERE
-  AMBITO DI TRASFORMAZIONE PRODUTTIVA DI NUOVO IMPIANTO
-  AMBITO TERZIARIO/COMMERCIALE

SERVIZI

-  PARCHEGGI
-  PARCHEGGI PRIVATI
-  SERVIZI ALL'ISTRUZIONE
-  SERVIZI RELIGIOSI
-  ATTREZZATURE COLLETTIVE
-  PISTA CICLABILE (dir. principale)
-  PISTA CICLABILE (dir. secondaria)
-  AMBITO DI DECOLLO
-  STRADE O AMPLIAMENTI DI PROGETTO
-  INTERSEZIONI STRADALI DA MODIFICARE
-  VERDE PUBBLICO/PARCHI E GIARDINI

VINCOLI

-  FASCIA DI RISPETTO CIMITERIALE
-  FASCIA DI RISPETTO A STRADE E FERROVIA
-  FASCIA DI RISPETTO CORSI D'ACQUA
-  LIMITE CENTRO ABITATO
-  FASCIA DI RISPETTO POZZO



COMUNE DI MAPELLO
PROVINCIA DI BERGAMO

PIANO DI GOVERNO DEL TERRITORIO
Legge Regionale 11 marzo 2005, n.12

VARIANTE nr. 1

PIANO DELLE REGOLE

LEGENDA

ADOTTATO CON DELIBERA CONSILIARE N. _____ DEL _____

APPROVATO CON DELIBERA CONSILIARE N. _____ DEL _____

DATA _____ SCALA _____ TAV. _____ ALL. _____

SETTEMBRE 2016

PROGETTISTA

Ing. Carlo Manaresi

COMUNE DI MAPELLO
PIANO DI GOVERNO DEL TERRITORIO