

**LEGENDA**

Valori dei limiti massimi del livello sonoro equivalenti (LEQ A) relativi alle classi di destinazione d'uso del territorio

CLASSE	LIMITI DI EMISSIONE	
	GIORNO	NOTTURNO
CLASSE I - AREE PARTICOLARMENTE PROTETTE	50 dB(A)	40 dB(A)
CLASSE II - AREE PREVALENTEMENTE RESIDENZIALI	55 dB(A)	45 dB(A)
CLASSE III - AREE DI TIPO MISTO	60 dB(A)	50 dB(A)
CLASSE IV - AREE AD INTENSA ATTIVITA' UMANA	65 dB(A)	55 dB(A)
CLASSE V - AREE PREVALENTEMENTE INDUSTRIALI	70 dB(A)	60 dB(A)
CLASSE VI - AREE ESCLUSIVAMENTE INDUSTRIALI	70 dB(A)	65 dB(A)

Fasce di pertinenza ferroviaria per infrastrutture esistenti con velocità di progetto non superiore a 200 km/h

FASCE	LIMITI DI EMISSIONE	
	GIORNO	NOTTURNO
FASCE A (100 M)	70 dB(A)	60 dB(A)
FASCE B (100 M)	65 dB(A)	55 dB(A)

Fasce di pertinenza stradale per infrastrutture esistenti

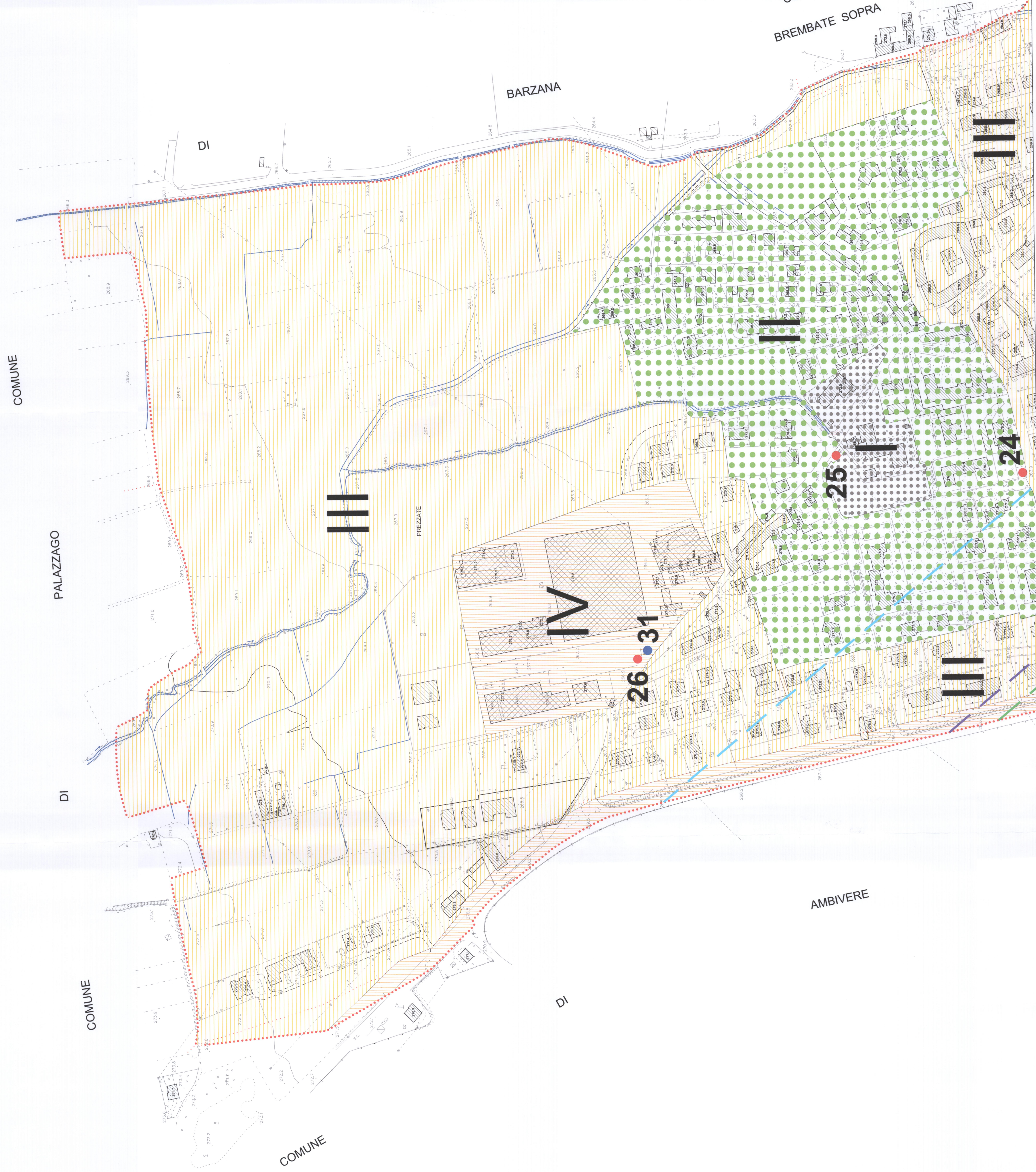
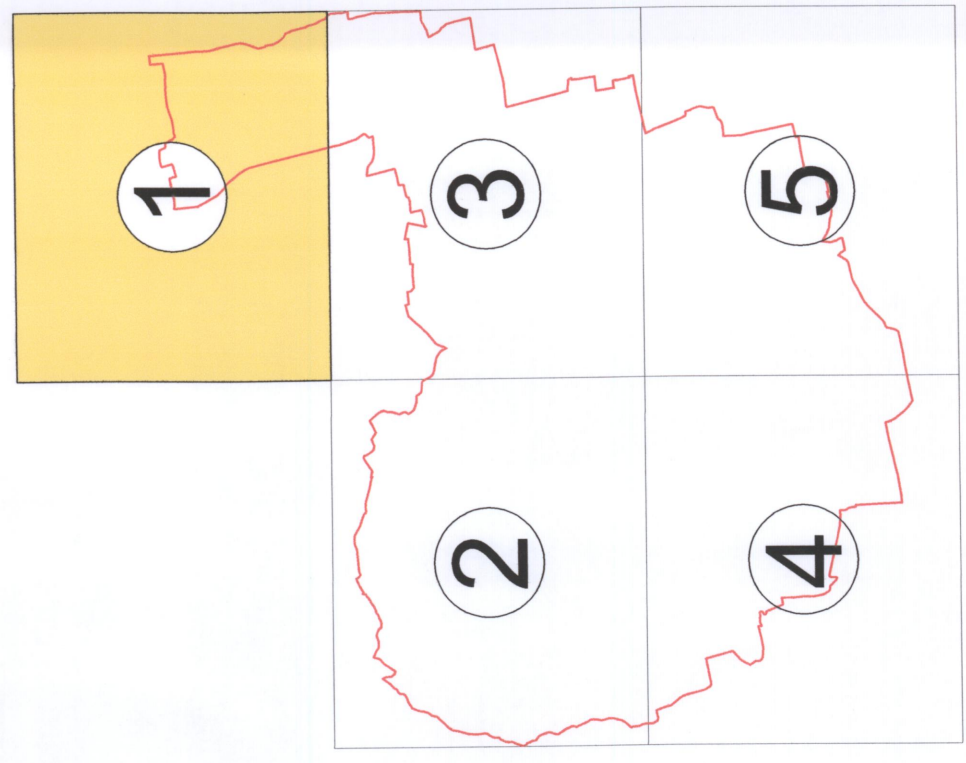
STRADA	LIMITI DI EMISSIONE	
	GIORNO	NOTTURNO
STRADA DI TIPO B - FASCE A (100 M)	70 dB(A)	60 dB(A)
STRADA DI TIPO B - FASCE B (100 M)	65 dB(A)	55 dB(A)
STRADA DI TIPO C - FASCE A (100 M)	70 dB(A)	60 dB(A)
STRADA DI TIPO C - FASCE B (100 M)	65 dB(A)	55 dB(A)
STRADA DI TIPO D - FASCE A (100 M)	65 dB(A)	55 dB(A)
STRADA DI TIPO E (50 M)	65 dB(A)	55 dB(A)

CONFINE COMUNALE


LIMITI DELLE CLASSE

12

12



**COMUNE DI MAPELLO**  
PROVINCIA DI BERGAMO



ZONIZZAZIONE ACUSTICA  
DEL TERRITORIO COMUNALE  
al sensi del D.P.C.M. 01 marzo 1991, della Legge 28 ottobre 1996 n. 447  
della Legge Regionale 10 gennaio 2001, n. 13  
D.S.P.C. 12 luglio 2002, n. 759774

**ZONIZZAZIONE ACUSTICA  
DEL TERRITORIO COMUNALE  
NORD - EST**

ADOTTATO CON DELIBERA CONSILIARE N. \_\_\_\_\_ DEL \_\_\_\_\_  
APPROVATO CON DELIBERA CONSILIARE N. \_\_\_\_\_ DEL \_\_\_\_\_  
DATA MARZO 2010  
SCALA 1:2.000  
TAV. 01  
REL. VRS624/10

GRUPPO DI PROGETTAZIONE  
Ing. Carlo Maraschi  
Ing. Dario Varetto  
Ing. Roberto Varetto  
Dott. Carlo Diego Maraschi  
con la collaborazione Università di Trento

COMUNE DI MAPELLO  
PIANO DI GOVERNO DEL TERRITORIO