










LEGENDA

-  MAP 01
NUMERO D'ORDINE DEL CORSO D'ACQUA APPARTINENTE AL R.L.M.
-  CORSO D'ACQUA - BASE AEROFOTOGRAFICO COMUNALE
-  CORSO D'ACQUA - CARTA TECNICA REGIONALE
-  CORSO D'ACQUA ANTICATO
-  DIREZIONE DI FLUSSO
-  FASCIA DI RISPETTO DEL RETICOLO IDROGRAFICO PRINCIPALE MAP 01/1713950 04/1713950
-  FASCIA DI RISPETTO DEL RETICOLO IDROGRAFICO MINORE
-  QUOTA ALTIMETRICA ASSIEMBLATA I.M.
-  212
CONFINI COMUNALE



COMUNE DI MAPELLO PROVINCIA DI BERGAMO

INDIVIDUAZIONE DEL RETICOLO
IDRICO MINORE
Dellibera Giunta Regionale 25 gennaio 2002, n.
77/968 e D.G.R. del 01 agosto 2003 n° 71/13950

INDIVIDUAZIONE DEL RETICOLO

ACQUEDOTTI E ASSIEMBLATI DEL RETICOLO IDROGRAFICO
DIPARTIMENTO REGIONALE DI BERGAMO
LA PRESINTE ANNULLA E SOSTITUISCE LA TAVOLA DATA MARZO 2010

ADOPTATO CON DELIBERA CONSILIARE N. _____ DEL _____
APPROVATO CON DELIBERA CONSILIARE N. _____ DEL _____

DATA _____ SCALA _____ TAV. _____ REL. _____
SETTEMBRE 2010 1:5.000 08-REV01 RG/8241-REV01/10

GRUPPO DI PROGETTAZIONE

Ing. Carlo Marzari
Ing. Roberto Marzari
Arch. Stefano Cerioni
Dott. Geol. Diego Marselli
con la collaborazione Università di Trento

