
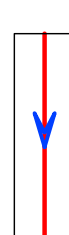








# LEGENDA

ORDINE IPROCORPI LOGICO (Classificazione di Horton-Strahler)

Sistema di classificazione del reticolo idrografico in funzione della gerarchia di confluenza. È utilizzato per zone a morfologia accentuata e attribuisce ordine 1 a tutti i corsi d'acqua e ordini 2 e 3 ai corsi d'acqua che confluiscono in essi. L'ordine di un corso d'acqua è il numero intero più vicino al logaritmo di base 2 di  $Q$ , dove  $Q$  è la confluenza di due vettori di pari ordine.

-  Corso d'acqua di Ordine 1
-  Corso d'acqua di Ordine 2
-  Corso d'acqua di Ordine 3
-  Corso d'acqua di Ordine 4
-  Corso d'acqua di Ordine 5
-  quota altimetrica assoluta s.l.m.
-  Confine comunale
-  Limite fascia di rispetto del reticolo idrografico minore

LIMITE FASCIA DI RISPETTO DEL RETICOLO IDROGRAFICO MINORE

LIMITE FASCIA DI RISPETTO DEL RETICOLO IDROGRAFICO PRINCIPALE MA

D.g.r. n. 7139/0 del 07.08.2003



## COMUNE DI MAPPELLO PROVINCIA DI BERGAMO

### INDIVIDUAZIONE DEL RETICOLO IDRICO MINORE

Dalibera Giunta Regionale 25 gennaio 2002, n. 717868 e D.G.R. del 01 agosto 2003 n° 713950

### CARTA DI GERARCHIZZAZIONE DEI CORSI D'ACQUA



COMUNE DI  
**MAPPELLO**  
PIANO DI  
GOVERNO DEL  
TERRITORIO

ASSIGNAMENTO A REGOLO DEL PRINCIPALE  
DELLA REGIONE COMARCALE SEDE TERRITORIALE DI BERGAMO  
LA PRESENTE ANNULLA E SOSTITUISCE LA TAVOLA DATATA MARZO 2010

ADOPTATO CON DELIBERA CONSILIARE N. \_\_\_\_\_ DEL \_\_\_\_\_

APPROVATO CON DELIBERA CONSILIARE N. \_\_\_\_\_ DEL \_\_\_\_\_

DATA \_\_\_\_\_ SCALA \_\_\_\_\_ TAV. \_\_\_\_\_ REL. \_\_\_\_\_  
SETTEMBRE 2010 1:5.000 02-REV/01 RG/2014-REV/01/0

#### GRUPPO DI PROGETTAZIONE

Ing. Carlo Marzetti  
Ing. Dario Vignati  
Arch. Stefano Senoni  
Dott. Geol. Diego Marzetti  
con la collaborazione Università di Trento